












Legenda / Legend

-  Setor R15 / R15 Sector
-  Blocos Ofertados R15 / R15 Offered Blocks
-  Rodada 3 / Round 3
-  Rodada 7 / Round 7
-  Campos de Produção / Oil Fields
-  Libra / Libra
-  Área do Pré-sal / Presalt Area
-  Linhas Batimétricas / Bathymetric Lines
-  Bacia Sedimentar / Sedimentary Basin
-  Embasamento / Basement Units
-  Limites Estaduais / States Boundaries

Data de atualização: 22/11/2017
Datum: SIRGAS 2000
Escala: 1:1.250.000

ANP/SDT