



2013) 40319 / 000880

Ofício n.º 728/2013/PRES/NATURATINS

Palmas, 30 de abril de 2013

A Sua Senhoria o Senhor

**RAPHAEL NEVES MOURA**

Superintendente de Segurança Operacional e Meio Ambiente - ANP

Av. Rio Branco n.º 65 – 18º andar (21) 2112-8436/8451

20090-004 – Rio de Janeiro–RJ

Assunto: **Resposta ao ofício n.º 087/SSM/2013**

Senhor Superintendente,

Em resposta ao ofício em epígrafe, que solicita manifestação prévia quanto às áreas onde se localizam blocos a serem disponibilizados na 12ª Rodada de Licitações da ANP, informo que, conforme Nota Técnica e mapa em anexo, as áreas de interesse não se sobrepõem a qualquer Unidade de Conservação ou áreas de interesse para proposição de novas unidades.

Atenciosamente,

  
**Alexandre Tadeu de Moraes Rodrigues**  
Presidente

MARCOS PAULO ALVES  
Prestador de Serviço  
SFA - ANP/RJ

PROTOCOLO/ANP - RJ
RECEBIDO
Doc.: <u>41217</u>
07 MAIO 2013
Às <u>13:34</u> horas
<u>MPB</u>
NOME E ASSINATURA

ANP/SSM-RJ
RECEBIDO EM
<u>08 / 05 / 13</u>





## NOTA TÉCNICA nº 10/2013

Palmas, 29 de Abril de 2013.

**Requerente:** Agencia Nacional de Petróleo

**Assunto:** Manifestação quanto aos blocos a serem disponibilizados na 12ª rodada de licitações da ANP.

### Introdução:

Segundo a Resolução nº 08/2003 do Conselho Nacional de Política Energética (CNPE), é de fundamental importância a manifestação dos órgãos ambientais em relação à sobreposição dos blocos em estudo com áreas ambientalmente protegidas, bem como aos eventuais condicionantes para o futuro licenciamento das atividades de exploração e produção. Para tanto, por meio do Ofício nº 087/SSM /2013, a ANP solicitou manifestação deste órgão considerando as áreas dentro do estado em que abrangem partes do Bloco PN-T-162, da Bacia do Parnaíba e dos Blocos SF-T-14 e SF-T-22 da Bacia do São Francisco a serem disponibilizados pela ANP na 12ª Rodada de Licitações.

### Metodologia:

No departamento de geoprocessamento do instituto foi efetuada a sobreposição do mapeamento dos blocos nos setores com nossa base de dados contendo as Unidades de Conservação existentes no Estado, zonas de amortecimento e mapa de áreas prioritárias para a conservação da biodiversidade.

### Análise Técnica:

Conforme mapa em anexo, pode-se verificar que as áreas indicadas pela ANP não se sobrepõem a nenhuma unidade de conservação ou áreas consideradas pelo estado como prioritárias para conservação.

Larissa da Silva Cintra  
Assessora Executiva de  
Licenciamento Ambiental

Larissa da Silva Cintra  
Assessora Executiva de Licenciamento Ambiental  
Instituto Natureza do Tocantins  
MCTI/TO

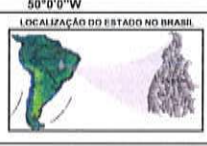

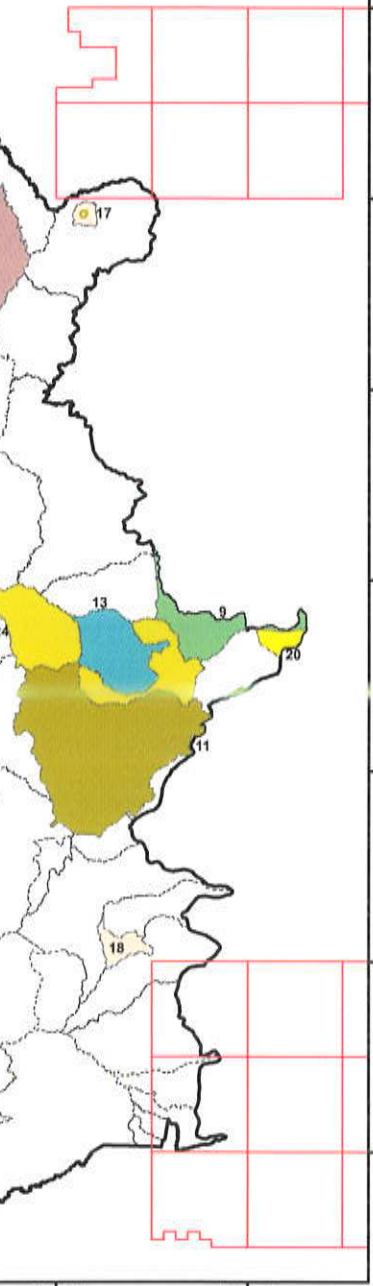
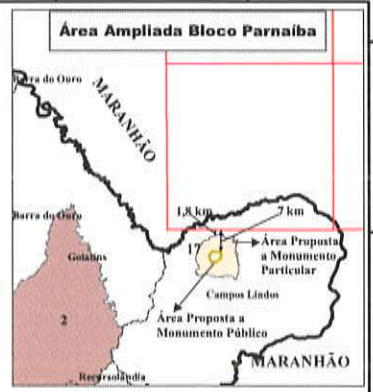


# Mapa das Áreas Protegidas do Estado do Tocantins



52°0'0"W 51°0'0"W 50°0'0"W 49°0'0"W 48°0'0"W 47°0'0"W 46°0'0"W

- Legenda**
- Blocos B. Parnaíba e São Francisco
  - Corpos D'água
  - Limite Municipal
  - Limite Estado
- Unidades de Conservação de Proteção Integral**
- Áreas Indígenas**
1. Área Indígena Apinayé
  2. Área Indígena Kiraotândia
  3. Área Indígena Xambioá
  4. Área Indígena Xerente
  5. Área Indígena Funil
  6. Área Indígena Maranduba
  7. Área Indígena Krahô-Kanola
  8. Área Indígena do Araguaia
- Parques Federais**
9. Parque Nacional das Nascentes do Rio Parnaíba
  10. Parque Nacional do Araguaia
- Estação Ecológica Federal**
11. Estação Ecológica da Serra Geral do Tocantins
- Parques Estaduais**
12. Parque Estadual do Cantão
  13. Parque Estadual do Jalapão
  14. Parque Estadual do Lajeado
  15. Monumento Natural das Árvores Fossilizadas do Estado do Tocantins
- Áreas Prioritárias para Proteção Integral**
16. Intermédio Tocantins-Paraná
  17. Serra de Cargalhas
  18. Vale do Rio Palmeiras
- Unidades de Conservação de Uso Sustentável Federal**
19. APA dos Meandros do Rio Araguaia
  20. APA Serra da Tabatinga
  21. Reserva Extrativista do Extremo Norte do Estado do Tocantins
- Estadual**
22. APA Foz do Rio Santa Tereza
  23. APA Ilha do Bananal/Cantão
  24. APA Jalapão
  25. APA Lago de Palmas
  26. APA Lago de Poixe / Angical
  27. APA Lago de Santa Isabel
  28. APA Lago de São Salvador do Tocantins, Paranã e Palmerópolis
  29. APA Serra do Lajeado
  30. APA das Nascentes de Araguaína
- Municipal**
31. APA Sapucaia
  32. APA do Rio Taquari



Para este trabalho foram utilizados os tomas Limites Municipais, Unidade de Conservação na escala de 1:100.000 da Base Cartográfica Digital Contínua do NATURALIS - Projeto GEO TO - 2002 e OZEL - SEPLAN.

Coordenadora de Monitoramento Ambiental  
Diretoria de Fiscalização e Qualidade Ambiental - Naturatis  
Técnico Responsável: Carlos  
Fonte: NATURALIS / SEPLAN

DIRETÓRIO DE PRODUÇÃO E REPRODUÇÃO DE SEBENS  
COORDENADORIA DE MONITORAMENTO AMBIENTAL  
AGENDAVERDE  
Logotipo e grafismos de conservação de falhas ou  
omissões verificadas neste mapa. Tel. (03) 3219-2616

