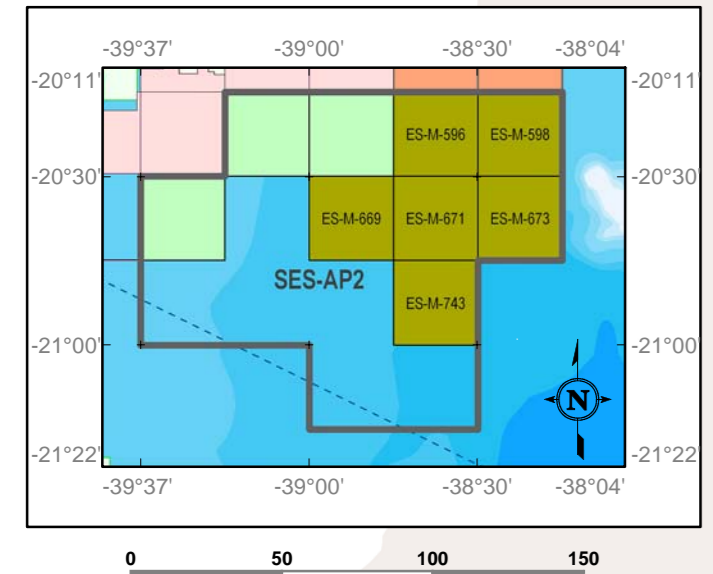


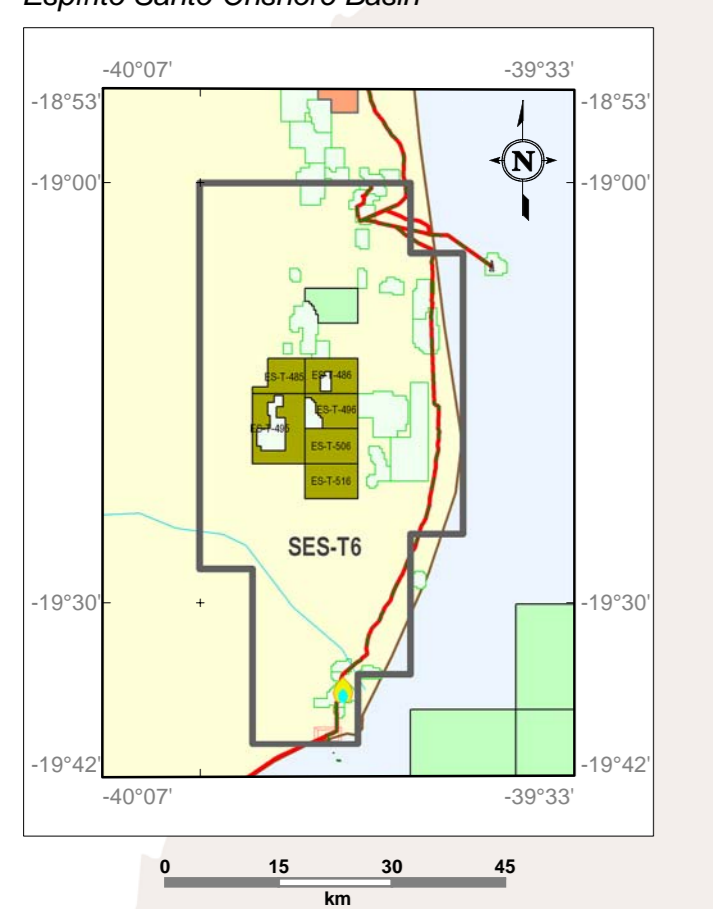
Legenda / Legend

- Setores / Sectors
- Blocos Oferecidos - 11ª Rodada / Offered Blocks - Round 11
- Janelas / Zooms
- Áreas de Acumulações Marginais sob Concessão / Marginal Fields under Concession
- Rodada 2 / Round 2
- Campos em Produção / Production Fields
- Blocos Exploratórios sob Concessão / Exploratory Blocks under Concession
- Rodada 2 / Round 2
- Rodada 3 / Round 3
- Rodada 4 / Round 4
- Rodada 5 / Round 5
- Rodada 6 / Round 6
- Rodada 7 / Round 7
- Rodada 9 / Round 9
- Rodada 10 / Round 10
- Cessão Onerosa / Onerous Rights Transfer
- Oleodutos / Oil Pipelines
- Gasodutos projetados/em construção / Projected/under construction Gas Pipelines
- Gasodutos / Gas Pipelines
- Terminais / Terminals
- Unidades de Processamento de Gás Natural / Natural Gas Processing Units
- Unidades de Produção / Production Units
- Refinarias / Refineries
- Capitais / Capitals
- Limites Estaduais / States Boundaries
- Limites Internacionais / International Boundaries
- Rios / Rivers
- Lagoas e Represas / Lakes and Dams
- Embasamento Igneo e Metamórfico / Igneous and Metamorphic Terrains
- Bacias Sedimentares-Terra / Onshore Basins
- Bacias Sedimentares-Mar / Offshore Basins
- Faixas Batimétricas (m) / Bathymetry Bands (m)
- 0 a 50 / 0 to 50
- 50 a 100 / 50 to 100
- 100 a 400 / 100 to 400
- 400 a 1000 / 400 to 1000
- 1000 a 2000 / 1000 to 2000
- 2000 a 2500 / 2000 to 2500
- 2500 a 3000 / 2500 to 3000
- Acima de 3000 / Greater than 3000

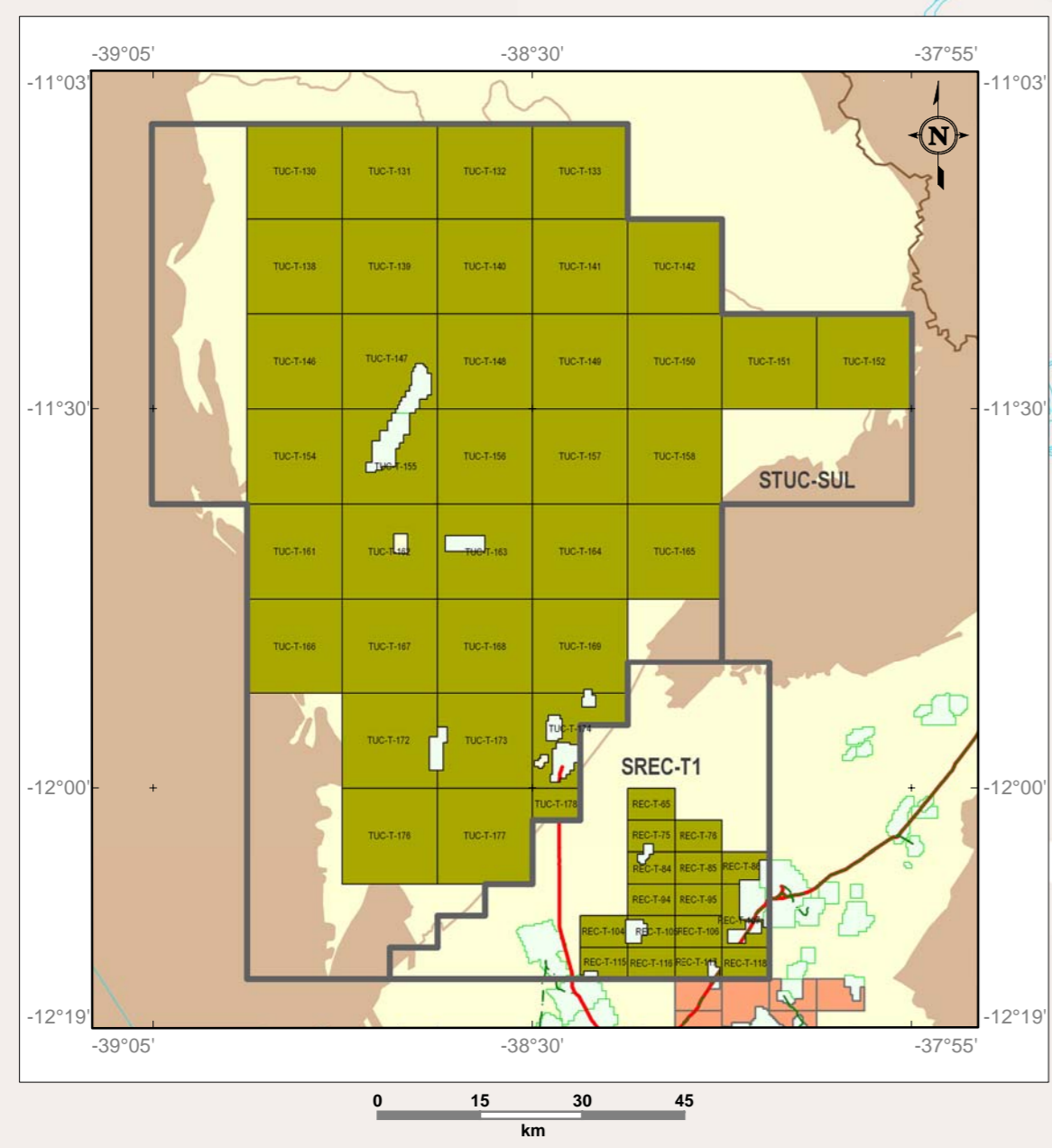
11 Bacia Marítima do Espírito Santo / Espírito Santo Offshore Basin



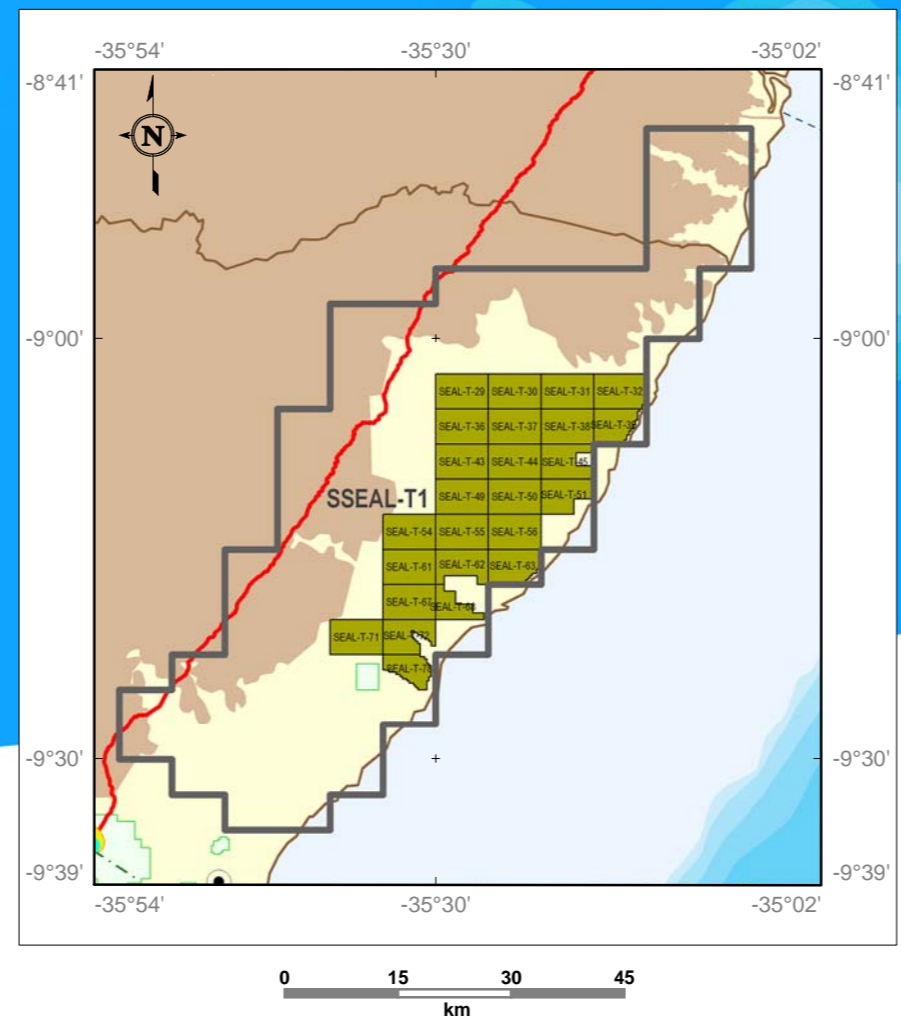
10 Bacia Terrestre do Espírito Santo / Espírito Santo Onshore Basin



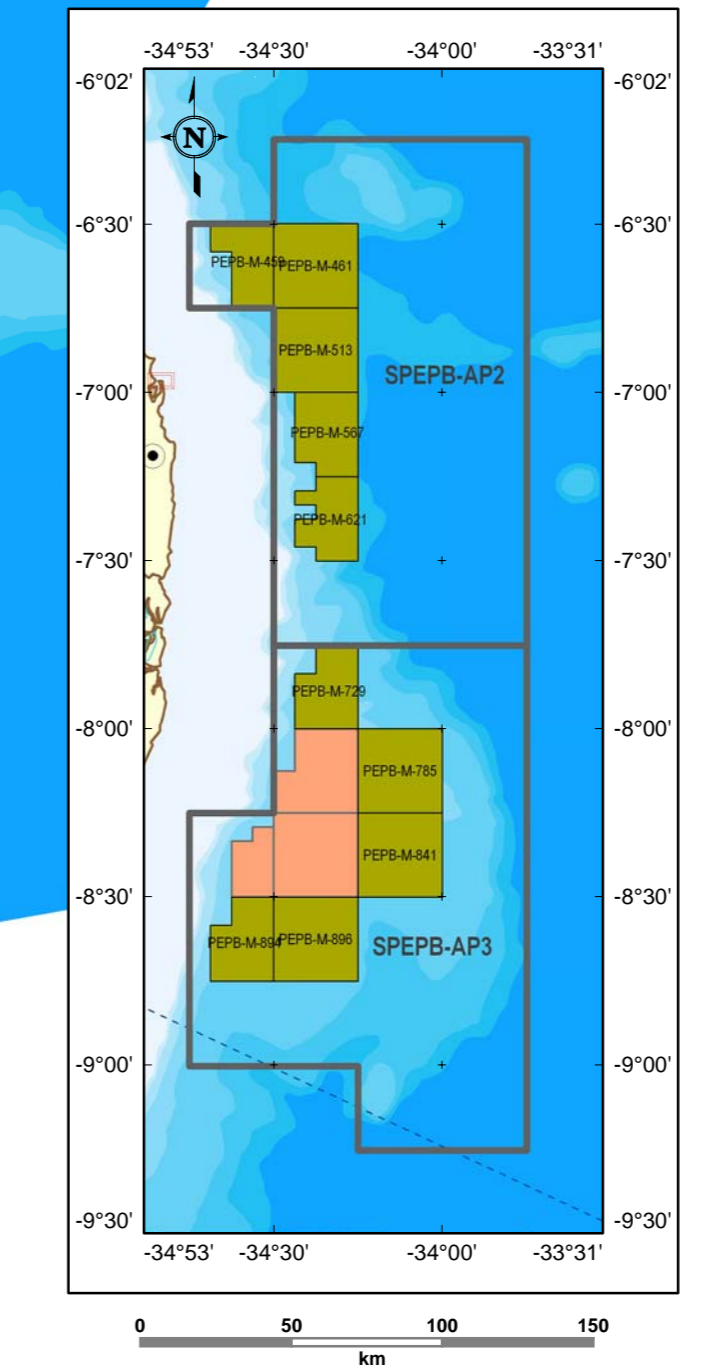
09 Bacias de Tucano Sul e Recôncavo / Tucano Sul and Recôncavo Basins



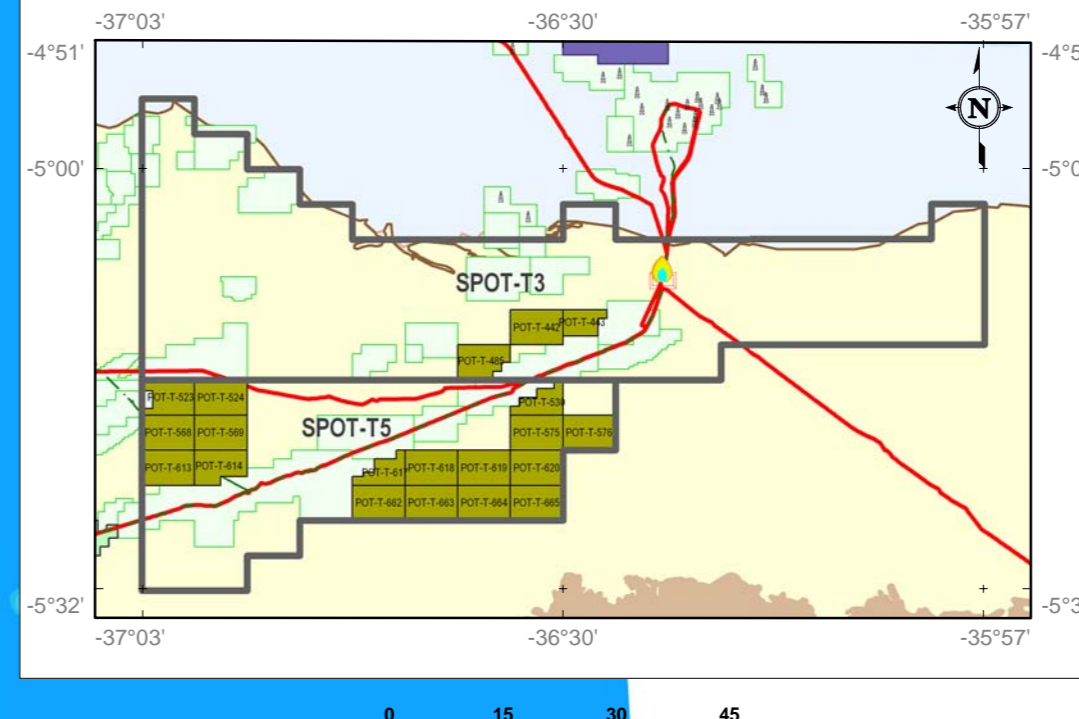
08 Bacia de Sergipe-Alagoas / Sergipe-Alagoas Basin



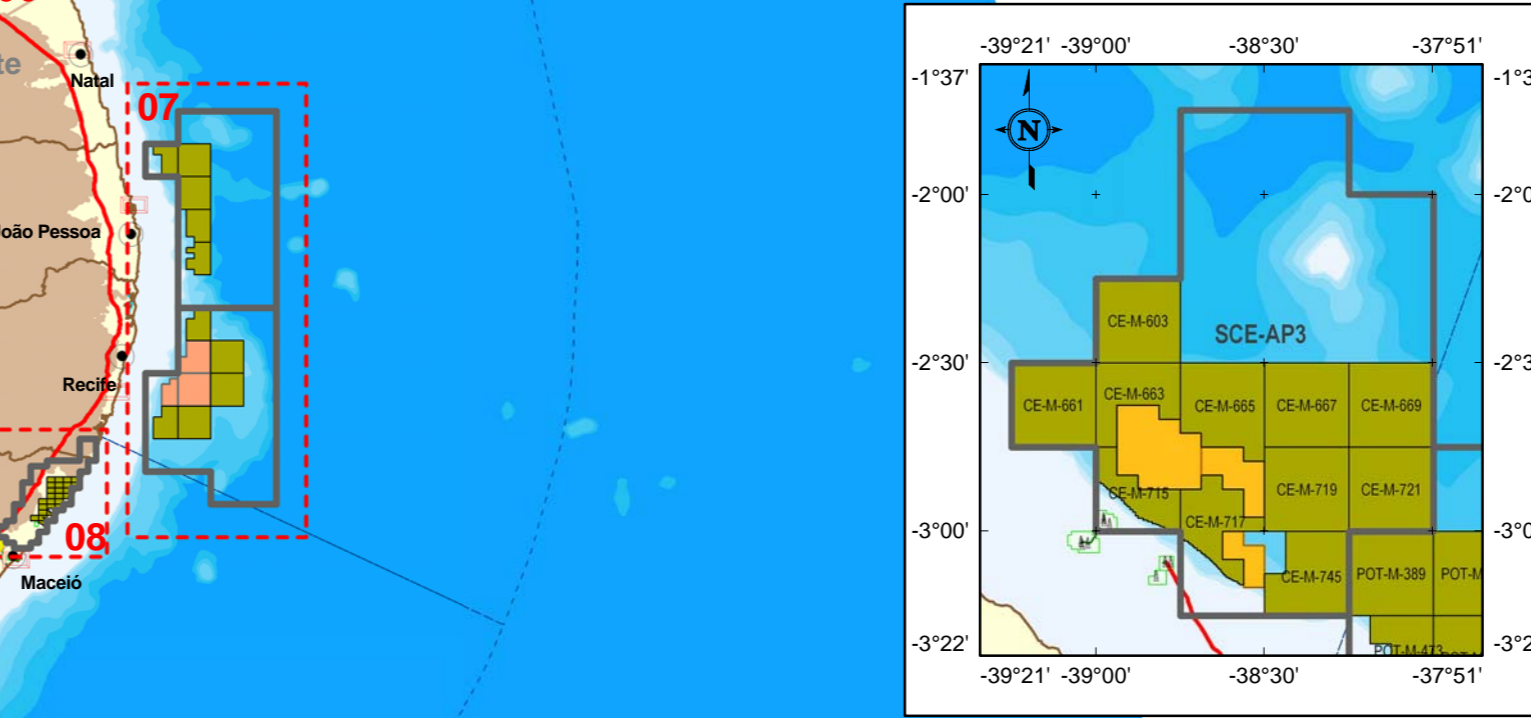
07 Bacia de Pernambuco-Paraíba / Pernambuco-Paraíba Basin



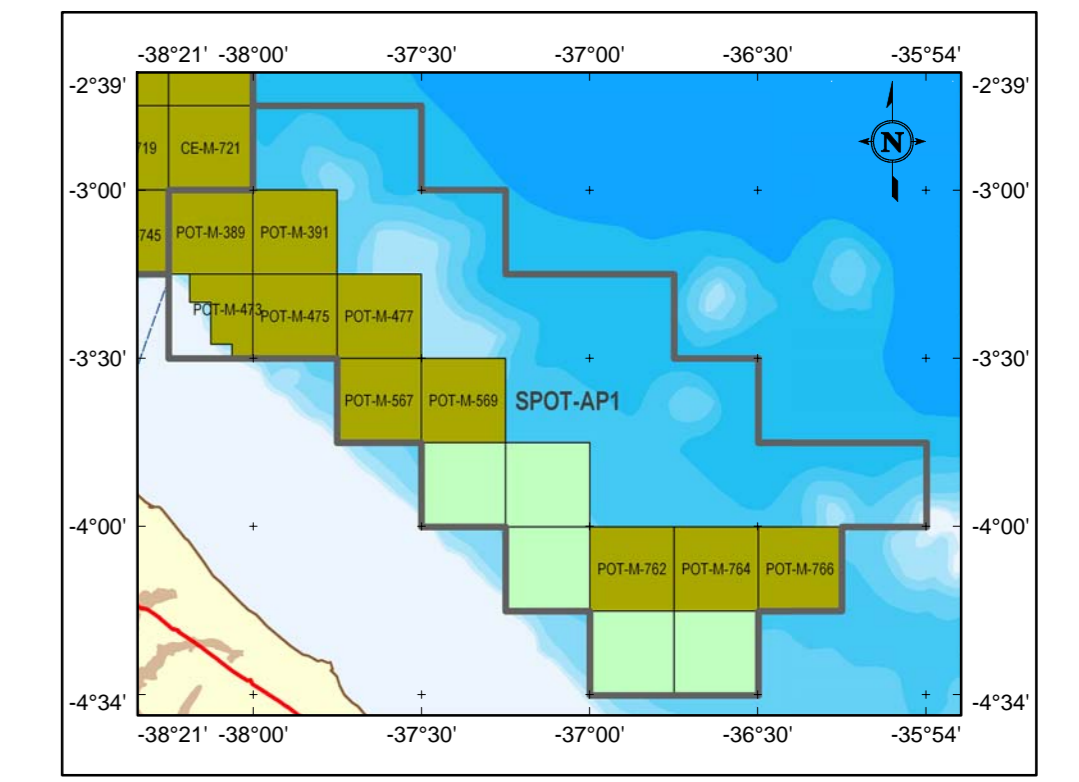
06 Bacia Terrestre do Potiguar / Potiguar Onshore Basin



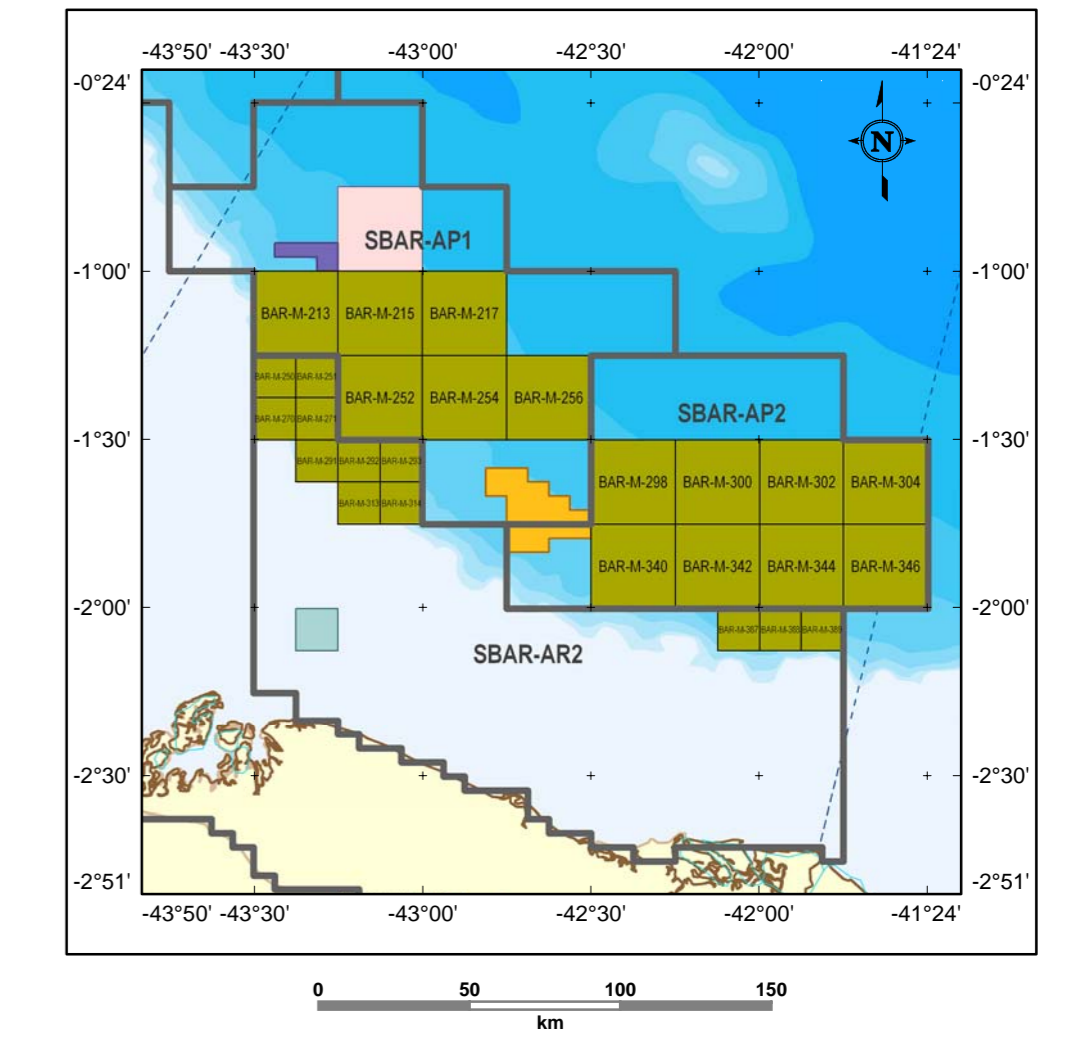
04 Bacia do Ceará / Ceará Basin



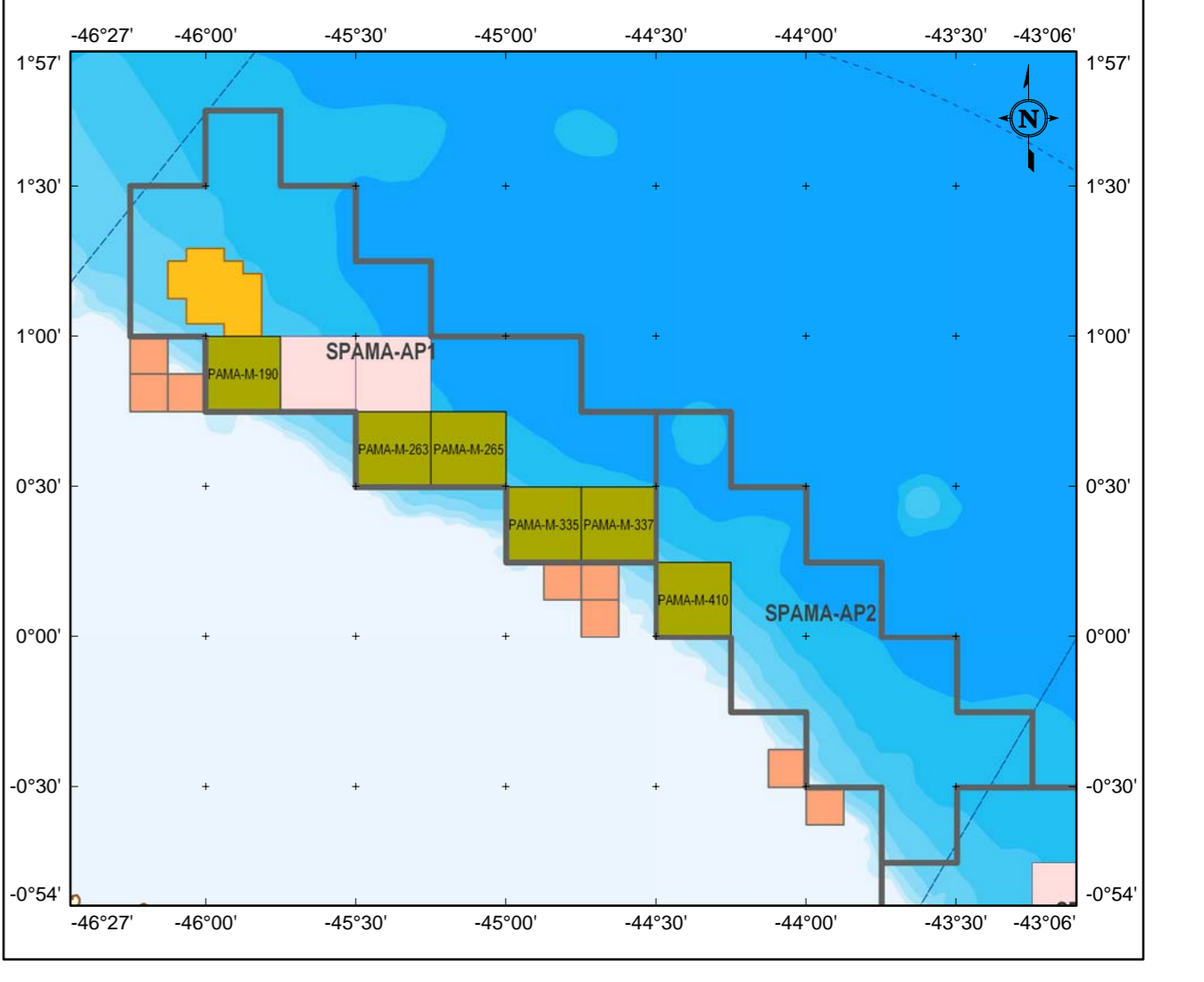
05 Bacia Marítima do Potiguar / Potiguar Offshore Basin



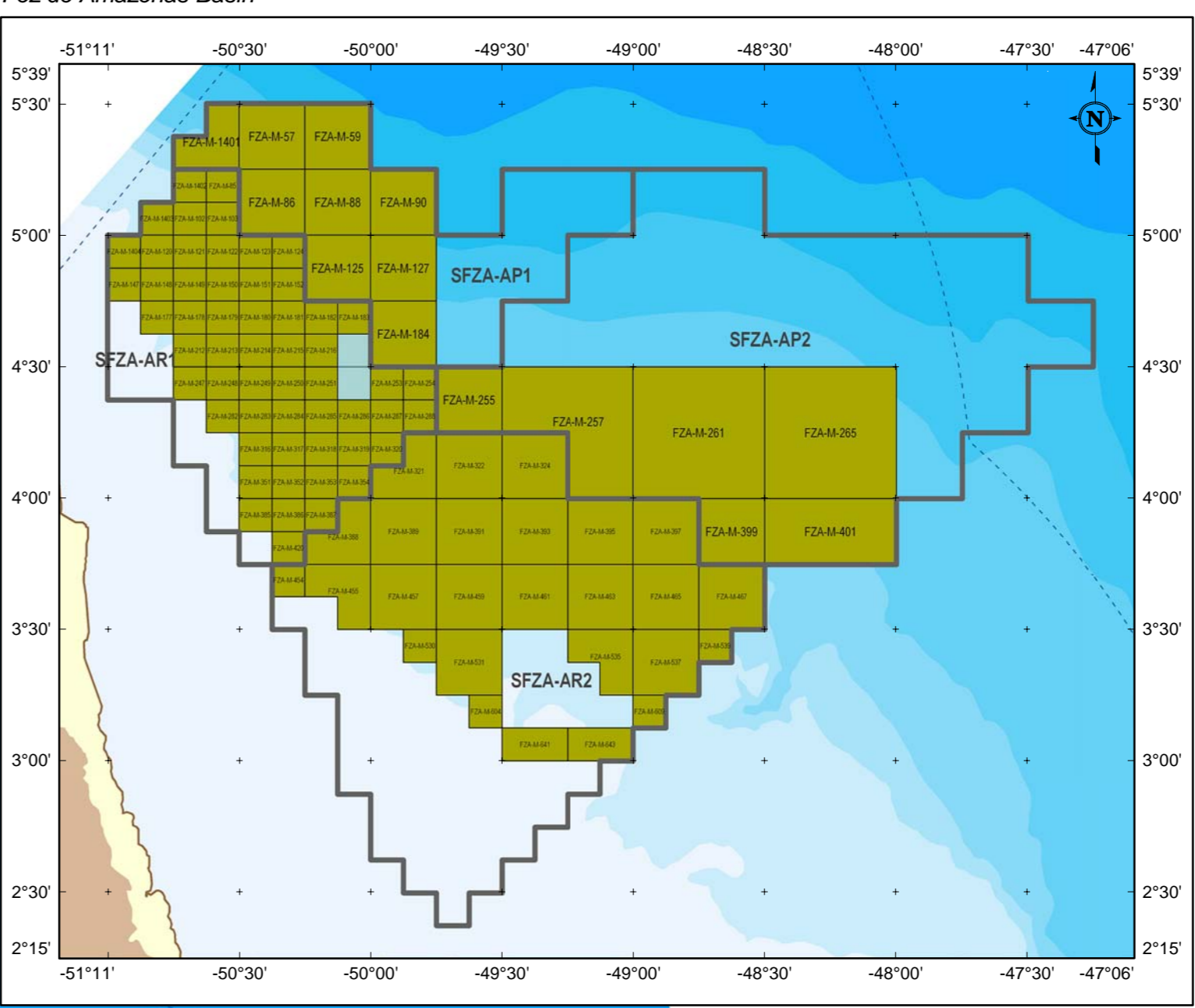
03 Bacia de Barreirinhas / Barreirinhas Basin



02 Bacia do Pará-Maranhão / Pará-Maranhão Basin



01 Bacia de Foz do Amazonas / Foz do Amazonas Basin



AGÊNCIA NACIONAL DO PETRÓLEO, GÁS NATURAL E BIOCOMBUSTÍVEIS - ANP
www.anp.gov.br
www.brasil-rounds.gov.br

ÁREAS SOB CONCESSÃO, BLOCOS E SETORES OFERECIDOS NA DÉCIMA PRIMEIRA RODADA DE LICITAÇÕES
OFFERED BLOCKS - BRASIL ROUND 11 AND CONCESSION AREAS

Superintendência de Definição de Blocos - SDB
Superintendência de Promoção de Licitações - SPL
Superintendência de Dados Técnicos - SDT
Avenida Rio Branco, 65 - 18º andar
Centro - Rio de Janeiro - RJ - CEP 20090-004
Tel.: (55 21) 2112-8563 / 2112-8533 / 2112-8503
Fax: (55 21) 2112-8529 / 2112-8509

MAPA SEM PROJEÇÃO GEOGRÁFICAS / MAP WITHOUT PROJECTION GEOGRAPHIC COORDINATES
DATUM: SAD 69

