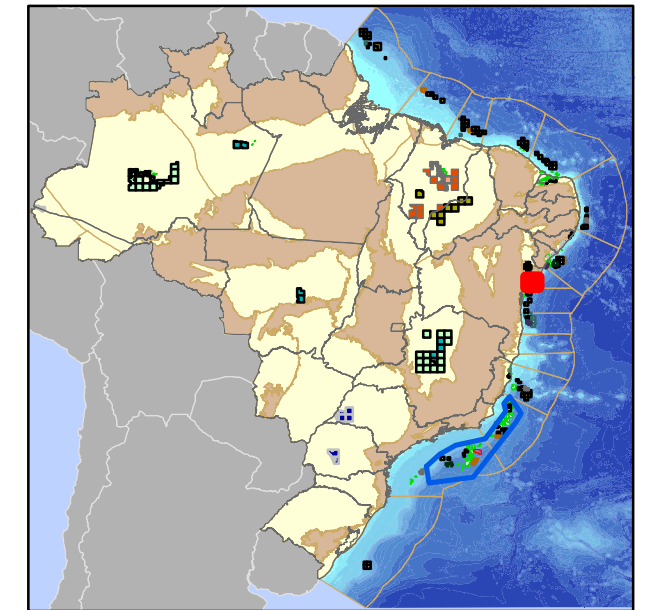
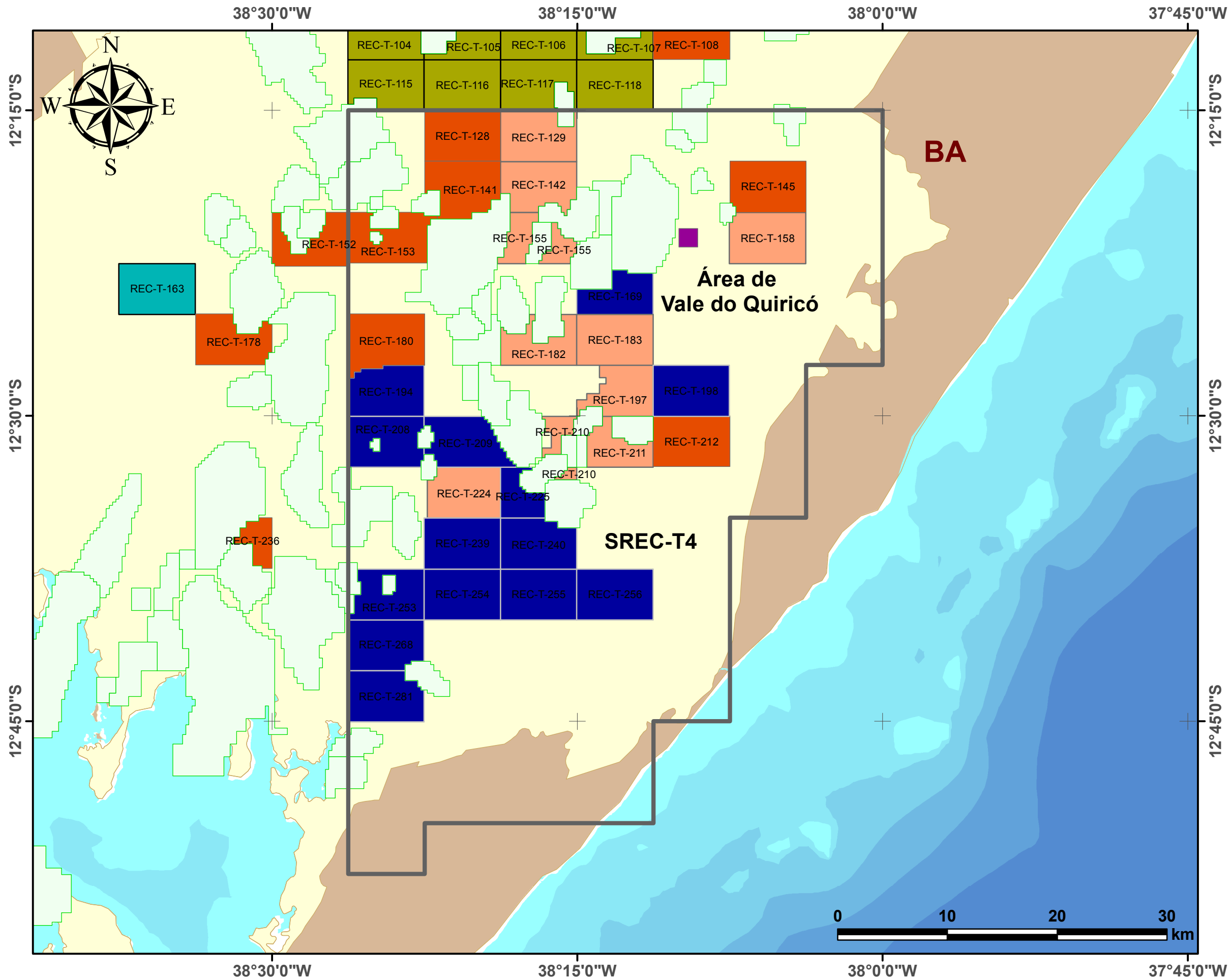












Áreas com Acumulações Marginais - Área do Vale do Quiricó - Setor SREC-T4 - Bacia do Recôncavo

Marginal Fields - Vale do Quiricó Field - SREC-T4 Sector - Recôncavo Basin



Legenda / Legend

-  Acumulação Marginal / Marginal Field
-  Setor R4-AM / Sector R4-AM
-  Rodada 9 / Round 9
-  Rodada 10 / Round 10
-  Rodada 11 / Round 11
-  Rodada 12 / Round 12
-  Rodada 13 / Round 13
-  Campos de Produção / Oil Fields
-  Bacia Sedimentar / Sedimentary Basin
-  Embasamento / Basement Units

DADOS DO MAPA:

Série "Mapas da Rodada 4 -
Acumulações Marginais"
Data de criação: 16/09/2016
Datum: SIRGAS 2000
Escala: 1:350.000

Equipe de Geoprocessamento
Superintendência de Dados Técnicos -SDT