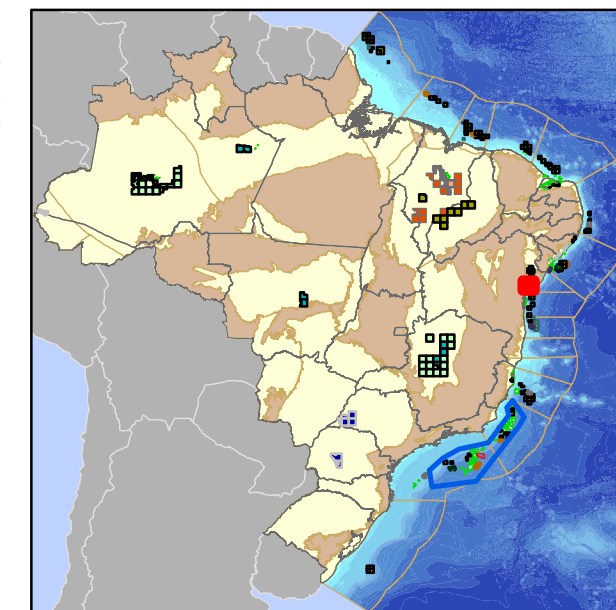
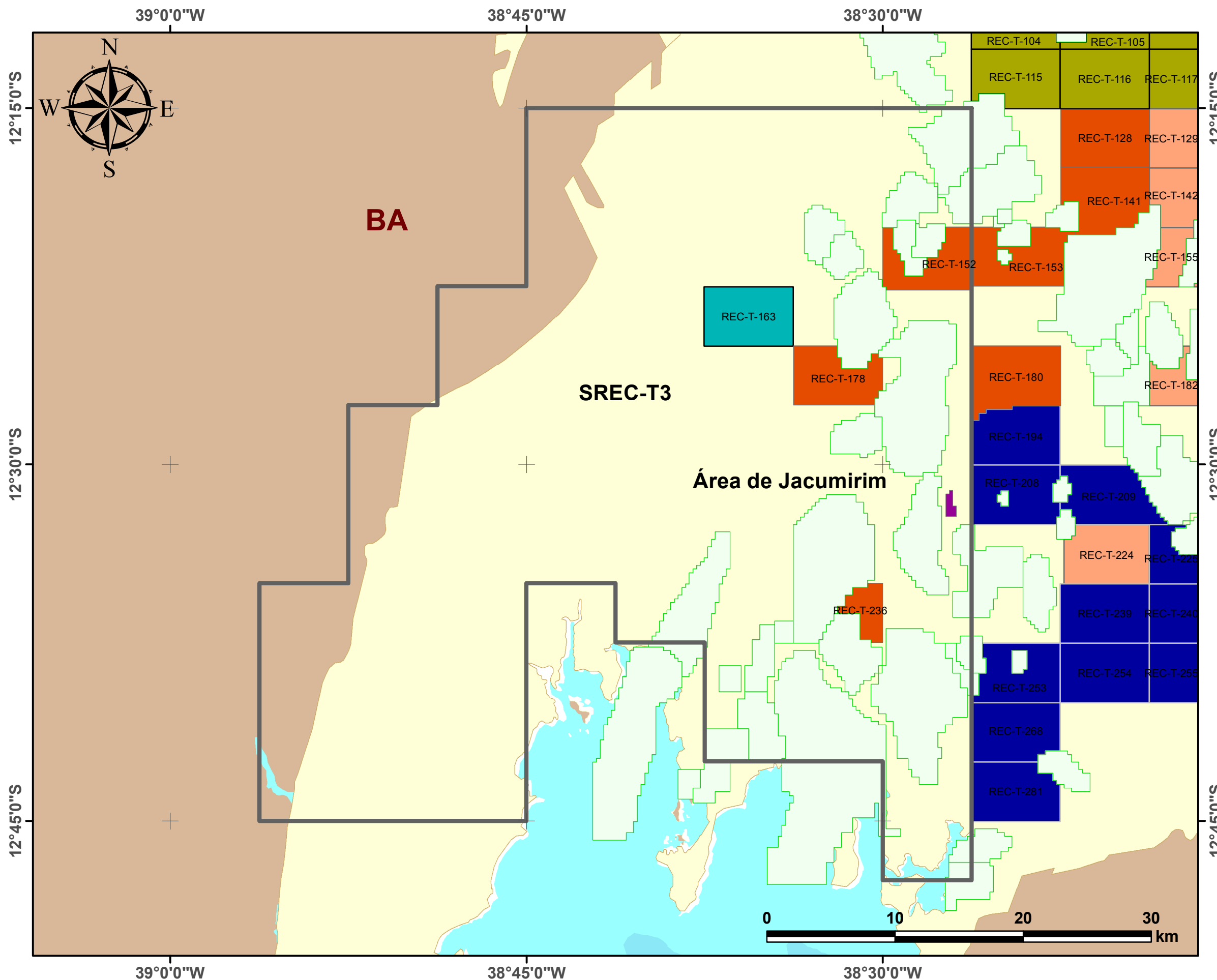












# Áreas com Acumulações Marginais - Área de Jacumirim - Setor SREC-T3 - Bacia do Recôncavo

*Marginal Fields - Jacumirim Field - SREC-T3 Sector - Recôncavo Basin*



### Legenda / Legend

-  Acumulação Marginal / Marginal Field
-  Setor R4-AM / Sector R4-MF
-  Rodada 9 / Round 9
-  Rodada 10 / Round 10
-  Rodada 11 / Round 11
-  Rodada 12 / Round 12
-  Rodada 13 / Round 13
-  Campos de Produção / Oil Fields
-  Bacia Sedimentar / Sedimentary Basin
-  Embasamento / Basement Units

**DADOS DO MAPA:**

Série "Mapas da Rodada 4 -  
Acumulações Marginais"  
Data de criação: 16/09/2016  
Datum: SIRGAS 2000  
Escala: 1:300.000

Equipe de Geoprocessamento  
Superintendência de Dados Técnicos -SDT