







### Legenda / Legend

-  Acumulação Marginal / Marginal Field
-  Setor R4-AM / Sector R4-MF
-  Rodada 9 / Round 9
-  Campos de Produção / Oil Fields
-  Bacia Sedimentar / Sedimentary Basin
-  Embasamento / Basement Units

#### DADOS DO MAPA:

Série "Mapas da Rodada 4 de  
Acumulações Marginais"  
Data de criação: 09/09/2016  
Datum: SIRGAS 2000  
Escala: 1:360.000

Equipe de Geoprocessamento  
Superintendência de Dados Técnicos -SDT