

Ofício nº 839/2014/IAP/GP

Curitiba, 17 de dezembro de 2014.

Prezado Senhor,

Em atenção ao seu ofício nº 609/SSM/2014, datado de 03 de novembro de 2014, encaminhamos em anexo, Mapa Gráfico de Localização de área denominada "Campos Marginais – área em estudo", elaborado pelo Departamento de Geoprocessamento.

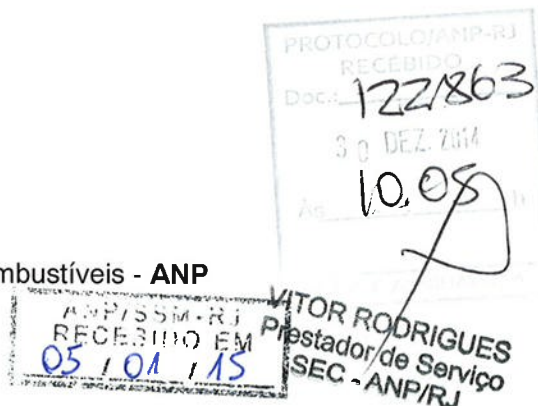
Em tempo, informamos que várias áreas destinadas à conservação serão eventualmente afetadas pelo bloco em estudo.


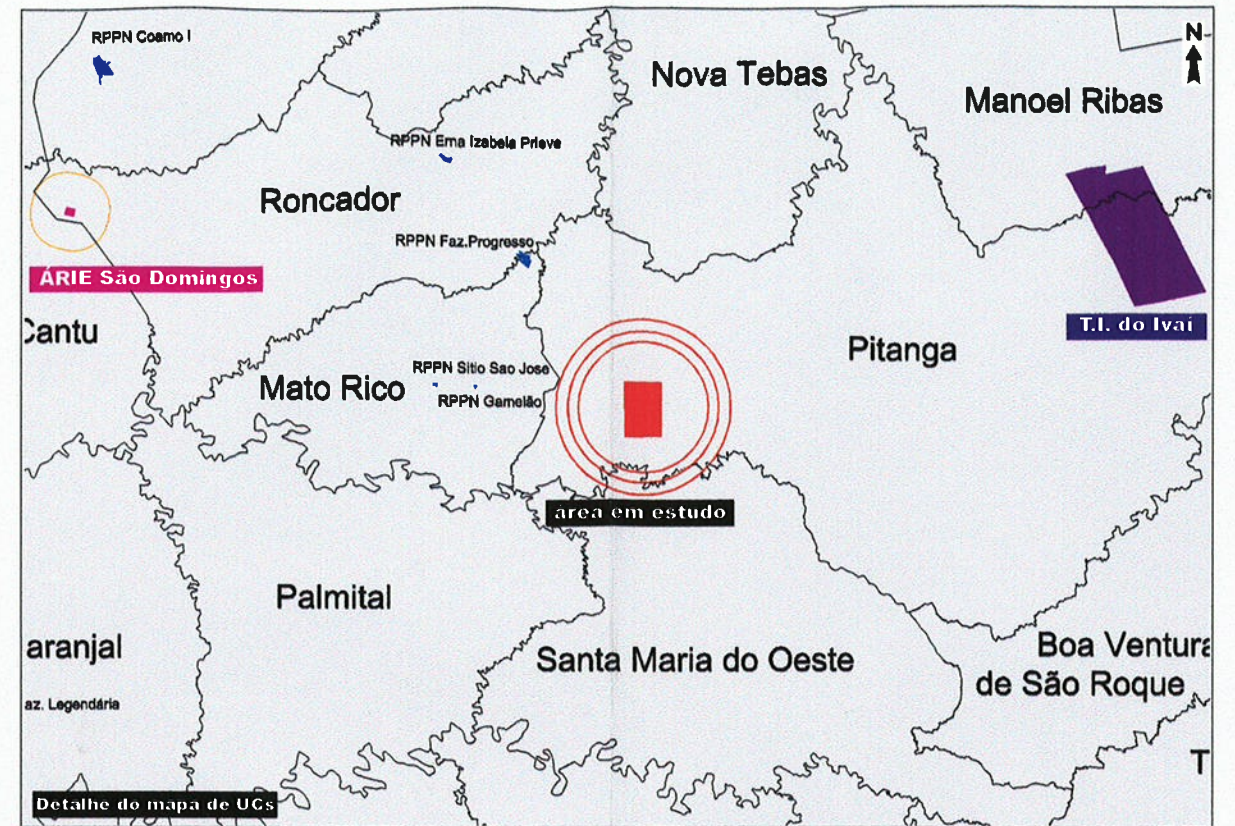
Atenciosamente,



**LUIZ TARCÍSIO MOSSATO PINTO**  
Diretor Presidente do Instituto Ambiental do Paraná.

À Agência Nacional do Petróleo, Gás Natural e Biocombustíveis - ANP  
Avenida Rio Branco, 65 – 18º andar  
20090-004 – RIO DE JANEIRO - PR  
MA





**Localização (\*) de área denominada "Campos Marginais - área em estudo", em relação à base de dados de unidades de conservação (federais e estaduais), Áreas Prioritárias (MMA/2007), Áreas Estratégicas (IAP/2014), corredores de biodiversidade e principais bacias**

(\*) - baseada em arquivo digital georreferenciado fornecido pela ANP

Edição GEO 26/11/2014

