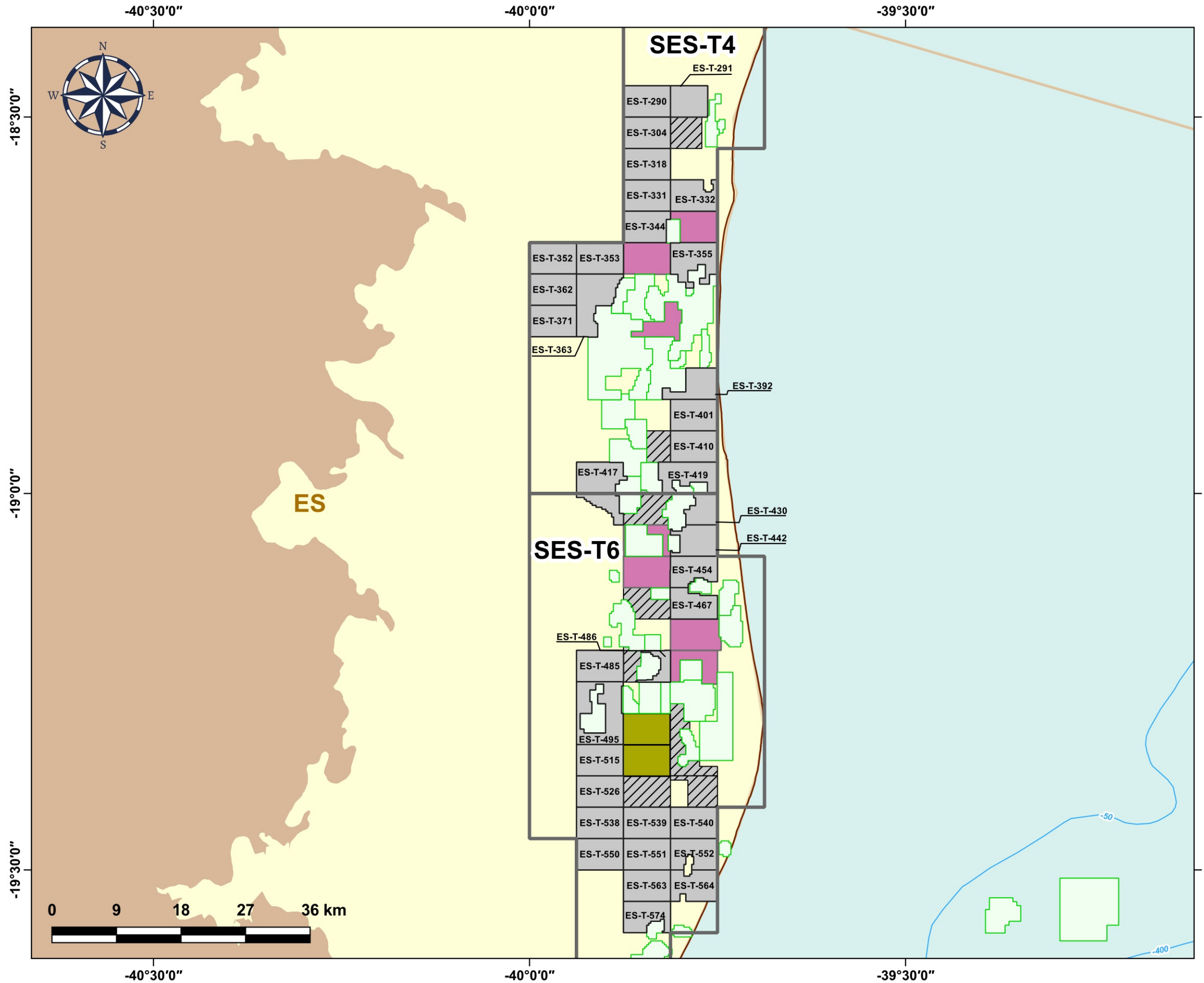













# Blocos Exploratórios - Bacia Terrestre do Espírito Santo

## Exploratory Blocks - Espírito Santo Onshore Basin



### Legenda / Legend

-  Setores OPC / OA Sectors
-  Blocos OPC / OA Blocks
-  Campos de Produção / Production Fields
-  Rodada 11 / Round 11
-  Rodada 14 / Round 14
-  Oferta Permanente / Open Acreage
-  Linhas Batimétricas / Bathymetric Lines
-  Limites Estaduais / States Boundaries
-  Embasamento / Basement Units
-  Bacias Sedimentares Marítimas / Offshore Sedimentary Basins
-  Bacias Sedimentares Terrestres / Onshore Sedimentary Basins

Data de Atualização: 19/07/2024  
 DATUM: SIRGAS 2000  
 Escala: 1:450.000  
 ANP/SDT