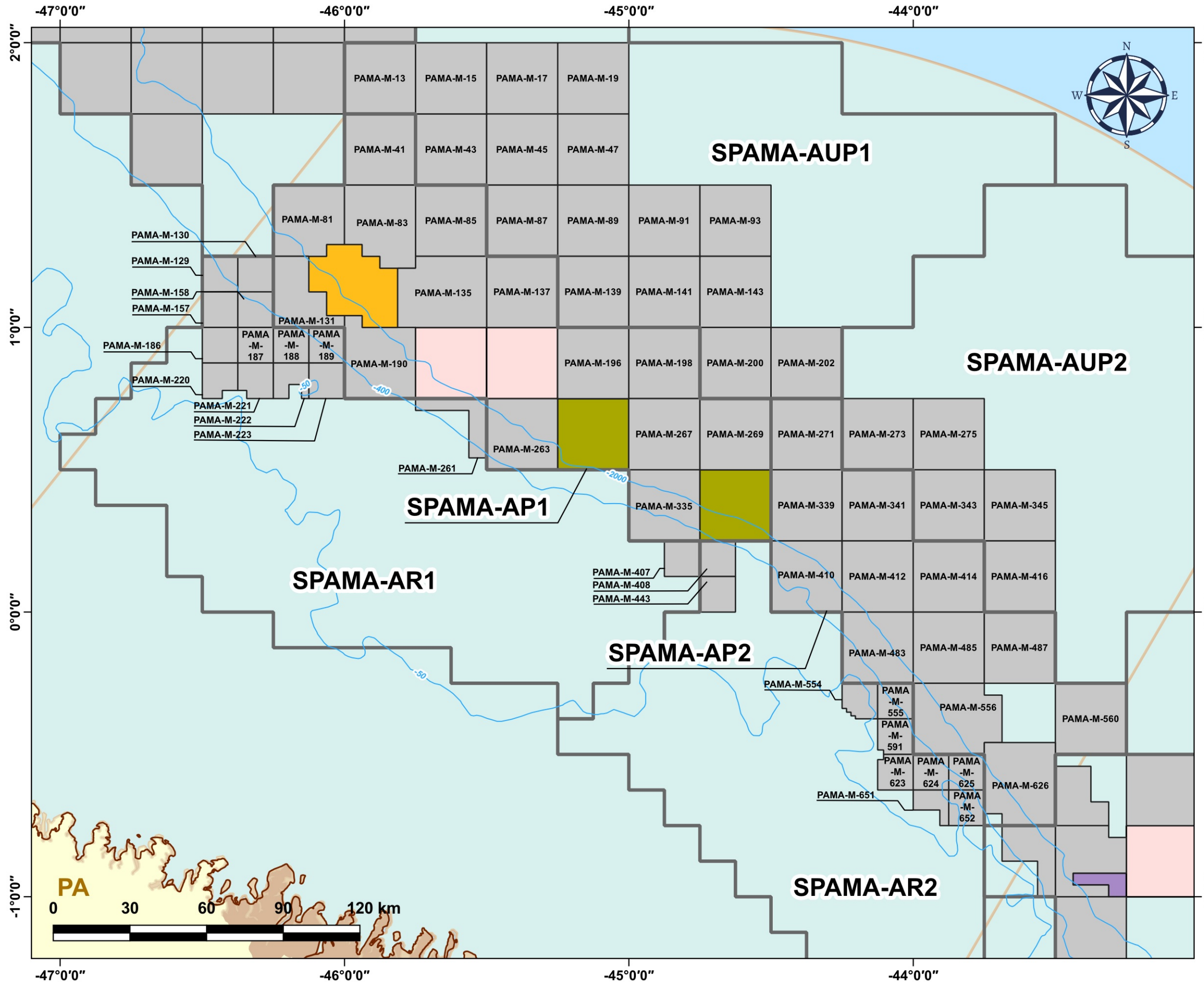













Blocos Exploratórios - Bacia Pará-Maranhão

Exploratory Blocks - Pará-Maranhão Basin



Legenda / Legend

-  Setores OPC / OA Sectors
-  Blocos OPC / OA Blocks
-  Rodada 3 / Round 3
-  Rodada 4 / Round 4
-  Rodada 6 / Round 6
-  Rodada 11 / Round 11
-  Linhas Batimétricas / Bathymetric Lines
-  Limites Estaduais / State Boundaries
-  Embasamento / Basement Units
-  Bacias Sedimentares Marítimas / Offshore Sedimentary Basins
-  Bacias Sedimentares Terrestres / Onshore Sedimentary Basins

Data de Atualização: 19/07/2024
 DATUM: SIRGAS 2000
 Escala: 1:1.500.000
 ANP/SDT