



Governo do Estado do Ceará  
Secretaria da Ouvidoria-Geral e do Meio Ambiente - SOMA  
Superintendência Estadual do Meio Ambiente - SEMACE

Ofício nº 262/2007/GS/COPAM

Fortaleza, 25 de janeiro de 2007.

Prezada Senhora,

Cumprimentando-a, informamos, em atenção ao Ofício Nº 03/2007-SDB/RJ, que de acordo com a sobreposição de áreas executadas por Geoprocessamento, foram identificadas 03 (três) unidades de Conservação municipais nas proximidades da área relativa aos blocos terrestres referente a Nona Rodada da Bacia Potiguar. (ver anexo).

O posicionamento desta Superintendência é favorável à realização da Nona Rodada de Licitação de blocos terrestres no Estado do Ceará, autorizando a publicação deste ofício e anexo no site da ANP, ressaltando entretanto que as atividades de exploração e produção de petróleo e gás natural sejam desenvolvidas após o devido licenciamento ambiental.

Na oportunidade nos colocamos à disposição para quaisquer esclarecimentos que se façam necessários.

Atenciosamente,

**HERBERT DE VASCONCELOS ROCHA**  
Superintendente

Ilma. Sra.

**Magda Maria de Regina Chambriard**

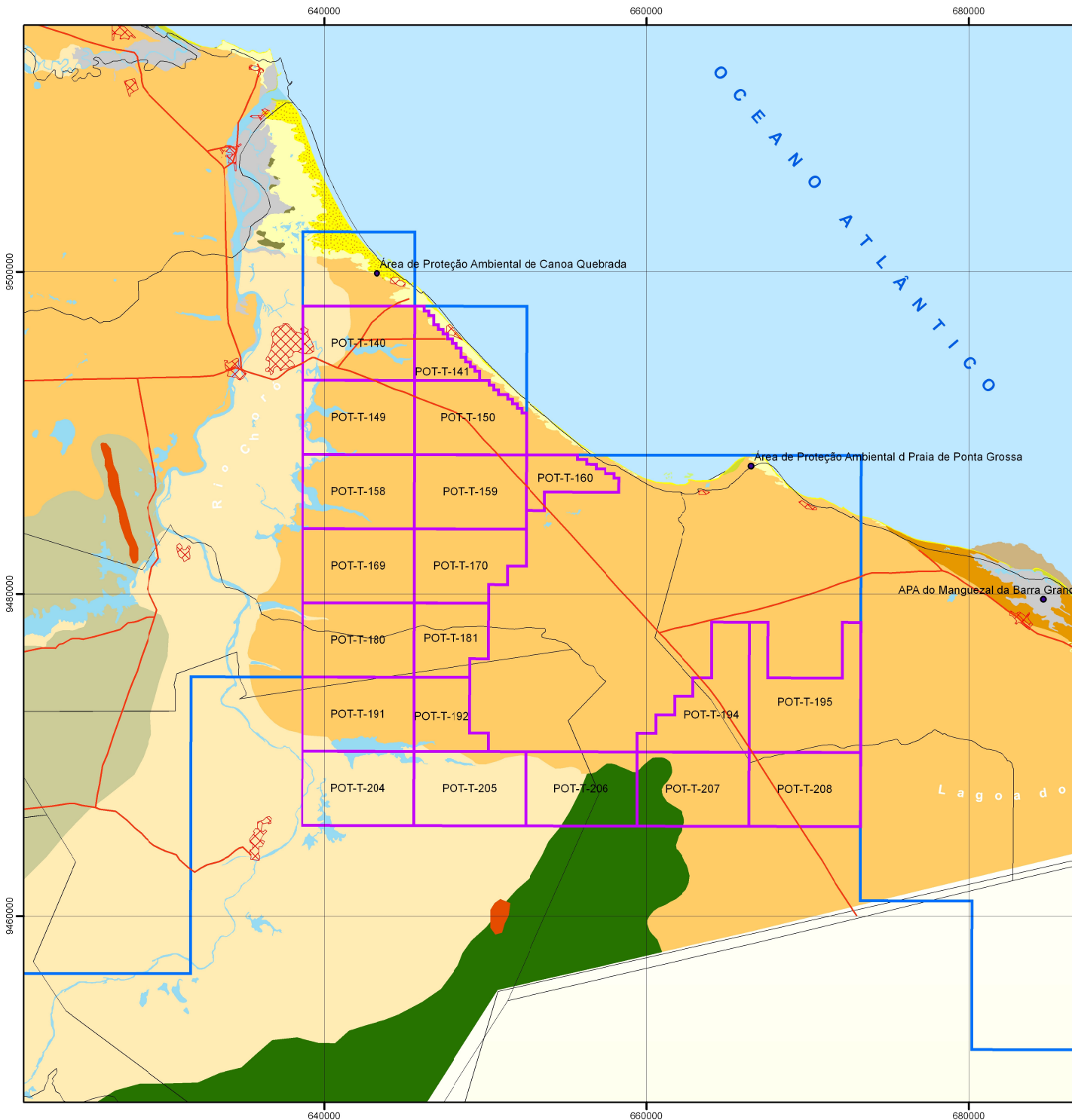
Superintendente Interina de Definição e Blocos

Agência Nacional de Petróleo Gás Natural e Biocombustíveis- ANP

Av. Rio Branco nº 65 Cep. 20.090-004 Rio de Janeiro/ RJ

# 9ª RODADA DE LICITAÇÕES - ANP

Concessão de Blocos para Atividades de Exploração de Petróleo e Gás Natural.

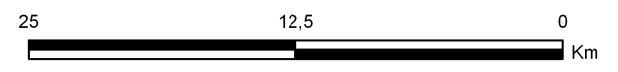
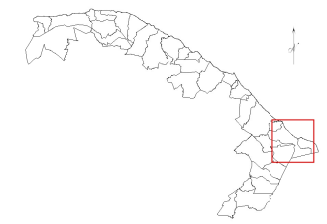


**Legenda**

- Blocos R9 CE
- Rodovia
- Setor R9 CE
- Zona Urbana
- Rios e Lagoas
- Unidade de Conservação Estaduais
- Unidades de Conservação Municipais

**Unidades Geoambientais**

- Beachrock
- Recifes do Barreiras
- Depósitos Submersos
- Cordão litorâneo
- Praia
- Dunas Móveis
- Eolianitos
- Planície de deflação
- Dunas Fixas
- Planície Flúvio-marinha
- Planície Flúvia
- Tenaço Marinho
- Tabuleiro Pré-litorâneo
- Maciço Residual
- Depressão Sertaneja
- Chapada do Apodi
- Planalto da Ibiapaba
- Unidades de Conservação Municipais



PROJEÇÃO UTM ZONA 24 SUL DATUM SAD 69

