



Governo do Estado do Ceará
Secretaria da Ouvidoria-Geral e do Meio Ambiente - SOMA
Superintendência Estadual do Meio Ambiente - SEMACE

Ofício nº 2045/2004/GS/COPAM/NUCAM

Fortaleza, 23 de junho de 2004.

Assunto: Sexta Rodada de Licitação

Prezado Senhor,

A SEMACE em atenção à solicitação do ofício nº 045/DIJF, realizou um trabalho de geoprocessamento com sobreposição de áreas, nos municípios de Icapuí, Aracati, Limoeiro do Norte, Tabuleiro do Norte e Alto Santo, objetivando a identificação de Áreas de Proteção Ambiental em conflito com os blocos terrestres oferecidos na Sexta Rodada da Bacia Potiguar.

Constatamos assim a NÃO existência de áreas em conflito com os blocos terrestres da Sexta Rodada da Bacia Potiguar, como demonstra o mapa em anexo, portanto a SEMACE se posiciona favorável a realização da Sexta Rodada de Licitações para a concessão de blocos para as atividades de exploração e produção de petróleo e gás natural no Estado do Ceará.

Autorizamos ainda a publicação no site da ANP tanto do ofício como do mapa em anexo.

Atenciosamente,



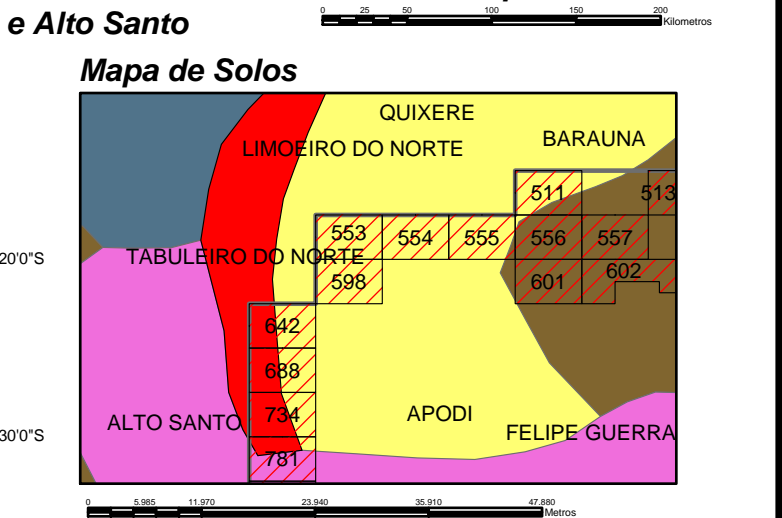
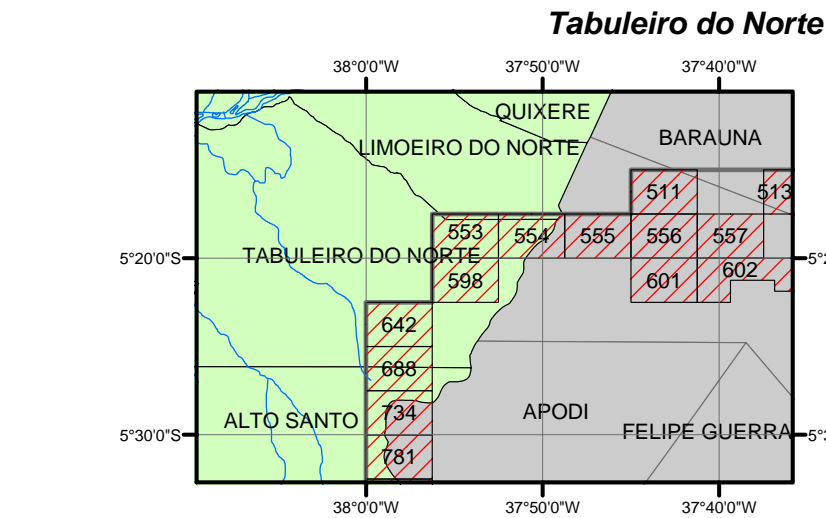
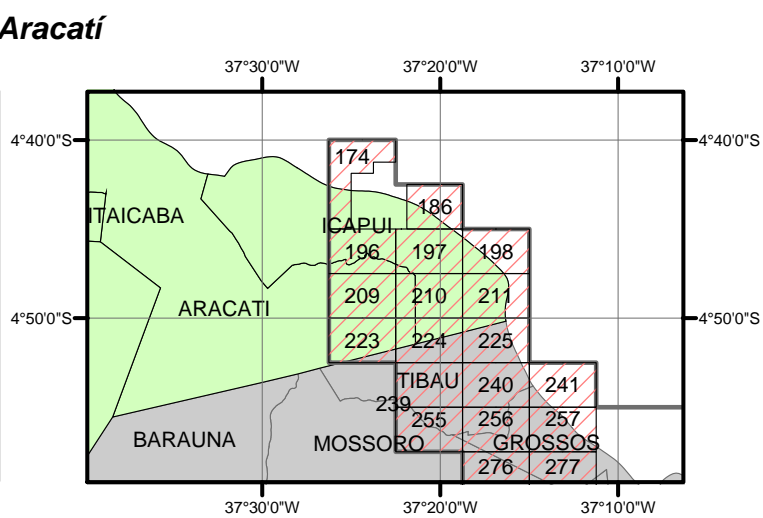
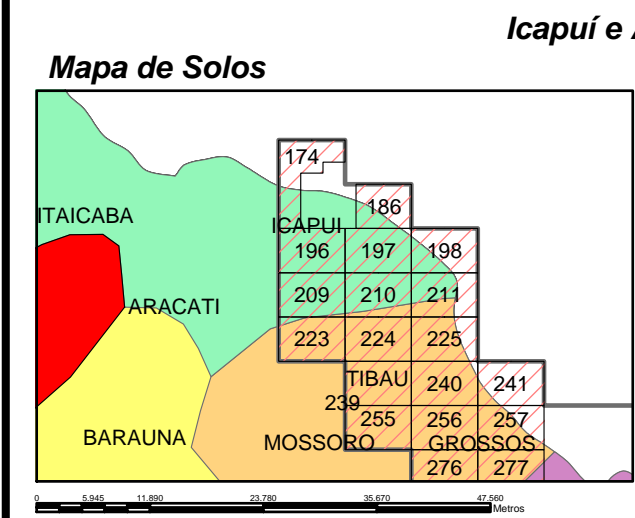
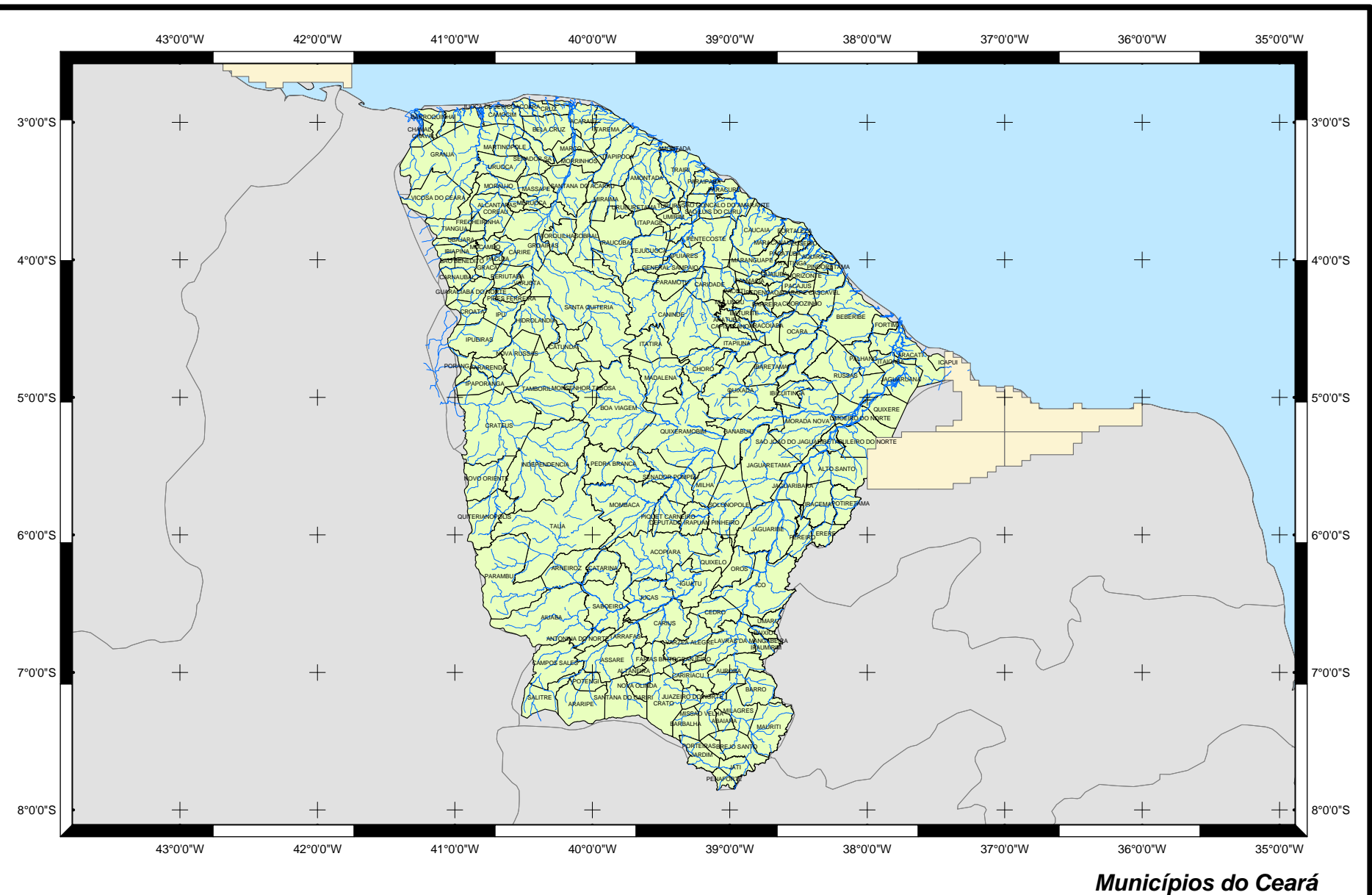
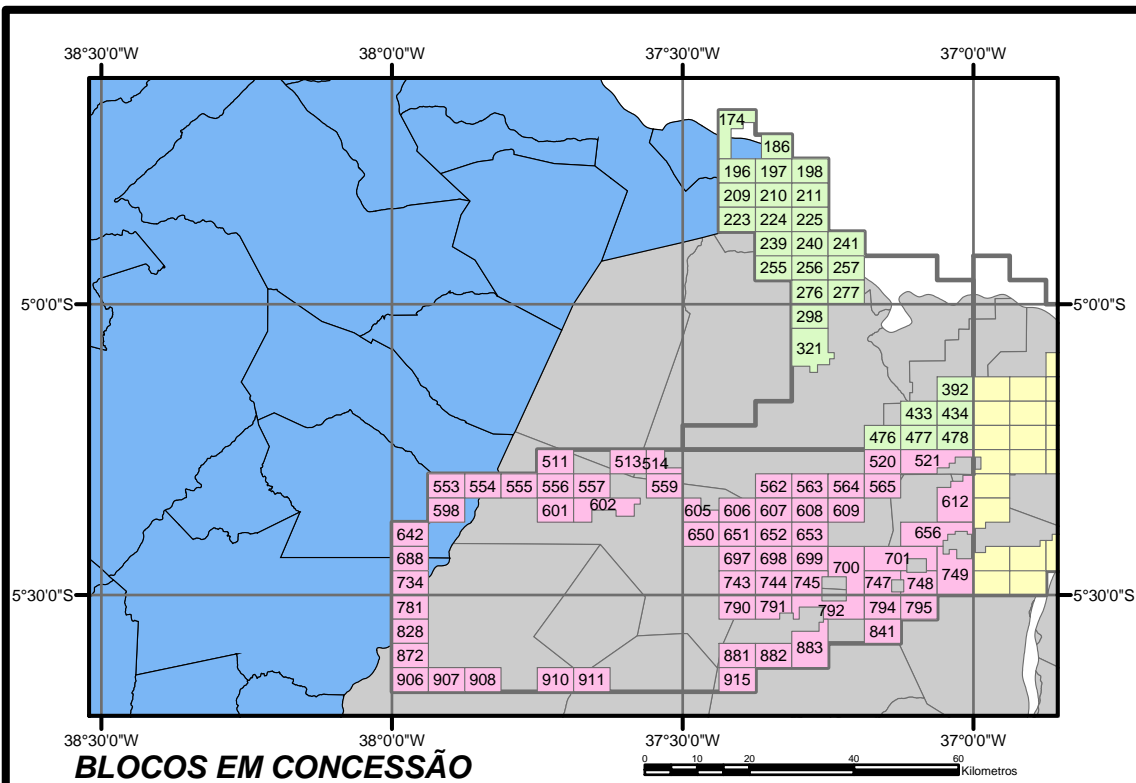
Romeu Aldigueri de Arruda Coelho
Superintendente

Anexo:

- Mapa do Estado com os blocos oferecidos com sua divisão política e sua classificação de solos.

Ilmo Sr.

John M. Albuquerque Formam
Diretor da Agência Nacional do Petróleo – ANP
Rua Senador Dantas nº 105 – 11º andar
20031-201 – Rio de Janeiro – RJ



BLOCOS OFERECIDOS NA 6ª RODADA Áreas para Exploração Petrolífera

<ul style="list-style-type: none"> Sectores 6º Rod SPOT_T2 SPOT_T4 Municípios 	SOLOS <ul style="list-style-type: none"> AGUA BRUNIZENS CAMBISSOLOS LATERITAS HIDROMORFICAS LATOSOLOS 	<ul style="list-style-type: none"> PLANOSOLOS PODZOL REGOSSOLOS SOLONETZ - SOLODIZADO SOLOS ALLUVIAIS SOLOS ARENOQUARTZOSOS PROFUNDOS 	<ul style="list-style-type: none"> SOLOS BRUNOS NAO CALCICOS SOLOS CONCRECIONARIOS LATERITICOS SOLOS GLEY SOLOS LITOLICOS SOLOS PODZOLICOS SOLOS SALINOS TERRAS ROXAS ESTRUTURADAS VERTISSOLOS
---	---	---	--

Superintendência Estadual do Meio Ambiente SEMACE

Fonte: Agência Nacional do Petróleo - ANP e Agência Nacional de Energia Elétrica - ANEEL
Mapas elaborados em coordenadas geográficas e DATUM SAD 69

Geoprocessamento:
Pedro Igor Bezerra de Morais.

Date:
21 de Maio de 2004.