



DEPARTAMENTO NACIONAL DE PRODUÇÃO MINERAL

PORTARIA DNPM Nº 1, DE 30 DE MAIO DE 2018.

O DIRETOR-GERAL DO DEPARTAMENTO NACIONAL DE PRODUÇÃO MINERAL, que lhe confere o inciso XVIII do caput do art. 2º, da Lei 13.575, de 26 de dezembro de 2017 (Lei Criação da Agência Nacional de Mineração - ANM e Extinção do Departamento Nacional de Produção Mineral - DNPM), conforme interpretação fixada no PARECER n. 0033/2018/DECOR/CGU/AGU, aprovado pela Advogada-Geral da União em despacho de 21 de maio de 2018 (Processo nº 48390.000051/2018-59), e tendo em vista o que consta do Processo DNPM nº 820.177/2007, resolve:

Art. 1º Outorgar à CERÂMICA VIRGINIA LTDA ME, concessão para lavrar ARGILA, no(s) Município(s) de ITAPORANGA/SP, numa área de 18,16ha, delimitada por um polígono que tem seus vértices coincidentes com os pontos de coordenadas geodésicas descritos a seguir (Lat/Long):
23°37'55,533"S/49°28'27,217"W; 23°37'55,532"S/49°28'08,660"W; 23°38'06,756"S/49°28'08,659"W; 23°38'06,757"S/49°28'27,217"W; 23°37'55,533"S/49°28'27,217"W, em SIRGAS2000.

Art. 2º Esta Portaria entra em vigor na data de sua publicação. (Cód. 2.132)



VICTOR HUGO FRONER BICCA
DIRETOR-GERAL

(Empenho 2018NE800015)

Relação Nº	0112018
PUBLICADO	
O.O.U.	01/06/18
Pág. nº	103

Transcrito no Livro C - ANM - 01 . Fls. 01

Em 19/06/2018 - slm
CADASTRO/DGTM/DNPM



DEPARTAMENTO NACIONAL DE PRODUÇÃO MINERAL

PORTARIA DNPM Nº 2, DE 30 DE MAIO DE 2018.

O DIRETOR-GERAL DO DEPARTAMENTO NACIONAL DE PRODUÇÃO MINERAL, que lhe confere o inciso XVIII do caput do art. 2º, da Lei 13.575, de 26 de dezembro de 2017 (Lei Criação da Agência Nacional de Mineração - ANM e Extinção do Departamento Nacional de Produção Mineral - DNPM), conforme interpretação fixada no PARECER n. 0033/2018/DECOR/CGU/AGU, aprovado pela Advogada-Geral da União em despacho de 21 de maio de 2018 (Processo nº 48390.000051/2018-59), e tendo em vista o que consta do Processo DNPM nº 820.360/1997, resolve:

Art. 1º Outorgar à PORTO DE AREIA GANZELLA LTDA., concessão para lavrar AREIA, no(s) Município(s) de ICÉM/SP, NOVA GRANADA/SP, numa área de 42,50ha, delimitada por um polígono que tem seus vértices coincidentes com os pontos de coordenadas geodésicas descritos a seguir (Lat/Long): 20°20'20,985"S/49°17'00,805"W; 20°20'20,985"S/49°16'44,257"W; 20°20'37,244"S/49°16'44,256"W; 20°20'37,243"S/49°16'39,774"W; 20°20'27,813"S/49°16'39,774"W; 20°20'27,812"S/49°16'20,468"W; 20°20'37,243"S/49°16'20,467"W; 20°20'37,242"S/49°16'14,951"W; 20°20'57,078"S/49°16'14,949"W; 20°20'57,078"S/49°16'20,466"W; 20°20'42,120"S/49°16'20,467"W; 20°20'42,120"S/49°16'24,949"W; 20°20'30,739"S/49°16'24,949"W; 20°20'30,740"S/49°16'36,327"W; 20°20'44,072"S/49°16'36,326"W; 20°20'44,072"S/49°16'47,359"W; 20°20'35,618"S/49°16'47,359"W; 20°20'35,618"S/49°16'53,910"W; 20°20'26,838"S/49°16'53,910"W; 20°20'26,838"S/49°16'48,049"W; 20°20'24,887"S/49°16'48,049"W; 20°20'24,887"S/49°17'00,805"W; 20°20'20,985"S/49°17'00,805"W, em SIRGAS2000.

Art. 2º Esta Portaria entra em vigor na data de sua publicação. (Cód. 2.132)

Relação Nº	0112018
PUBLICADO	
D.O.U.	01 / 06 / 18
Pág. nº	103


VICTOR HUGO FRONER BICCA
DIRETOR-GERAL

(Empenho 2018NE800015)

Transcrito no Livro C – ANM - 01 . Fls. 02

Em 12/06/2018 - jr
CADASTRO/DGTM/DNPM



DEPARTAMENTO NACIONAL DE PRODUÇÃO MINERAL

PORTARIA DNPM Nº 3, DE 30 DE MAIO DE 2018.

O DIRETOR-GERAL DO DEPARTAMENTO NACIONAL DE PRODUÇÃO MINERAL, que lhe confere o inciso XVIII do caput do art. 2º, da Lei 13.575, de 26 de dezembro de 2017 (Lei Criação da Agência Nacional de Mineração - ANM e Extinção do Departamento Nacional de Produção Mineral - DNPM), conforme interpretação fixada no PARECER n. 0033/2018/DECOR/CGU/AGU, aprovado pela Advogada-Geral da União em despacho de 21 de maio de 2018 (Processo nº 48390.000051/2018-59), e tendo em vista o que consta do Processo DNPM nº 860.032/2014, resolve:

Art. 1º Outorgar à TARCAL TRANSPORTES E MATERIAL DE CONSTRUÇÃO LTDA, concessão para lavrar AREIA, no(s) Município(s) de PIRACANJUBA/GO, numa área de 48,99ha, delimitada por um polígono que tem seus vértices coincidentes com os pontos de coordenadas geodésicas descritos a seguir (Lat/Long): 17º12'49,420"S/49º09'22,311"W; 17º12'44,834"S/49º09'22,311"W; 17º12'44,834"S/49º09'21,288"W; 17º12'43,477"S/49º09'21,288"W; 17º12'43,477"S/49º09'20,469"W; 17º12'41,316"S/49º09'20,469"W; 17º12'41,316"S/49º09'19,499"W; 17º12'40,240"S/49º09'19,499"W; 17º12'40,240"S/49º09'19,078"W; 17º12'38,830"S/49º09'19,078"W; 17º12'38,830"S/49º09'18,611"W; 17º12'37,651"S/49º09'18,611"W; 17º12'37,651"S/49º09'18,263"W; 17º12'35,943"S/49º09'18,263"W; 17º12'35,943"S/49º09'17,297"W; 17º12'29,550"S/49º09'17,297"W; 17º12'29,549"S/49º08'52,332"W; 17º12'49,420"S/49º08'52,332"W; 17º12'49,420"S/49º09'22,311"W, em SIRGAS2000.


Art. 2º Esta Portaria entra em vigor na data de sua publicação. (Cód. 2.132)

PUBLICADO
DOU 01/06/2018
Pág. nº 103
JM

VICTOR HUGO FRONER BICCA
DIRETOR-GERAL

(Empenho 2018NE800015)

Transcrito no Livro C – ANM - 01 . Fls. 03
Em 19/06 2018 - JM
CADASTRO/DGTM/DNPM



DEPARTAMENTO NACIONAL DE PRODUÇÃO MINERAL

PORTARIA DNPM Nº 4, DE 30 DE MAIO DE 2018.

O DIRETOR-GERAL DO DEPARTAMENTO NACIONAL DE PRODUÇÃO MINERAL, que lhe confere o inciso XVIII do caput do art. 2º, da Lei 13.575, de 26 de dezembro de 2017 (Lei Criação da Agência Nacional de Mineração - ANM e Extinção do Departamento Nacional de Produção Mineral - DNPM), conforme interpretação fixada no PARECER n. 0033/2018/DECOR/CGU/AGU, aprovado pela Advogada-Geral da União em despacho de 21 de maio de 2018 (Processo nº 48390.000051/2018-59), e tendo em vista o que consta do Processo DNPM nº 860.092/2008, resolve:

Art. 1º Outorgar à I.M. NEVES DRAGA BEM TI VI ME, concessão para lavar AREIA, CASCALHO, no(s) Município(s) de GOIANÉSIA/GO, JARAGUÁ/GO, numa área de 32,04ha, delimitada por um polígono que tem seus vértices coincidentes com os pontos de coordenadas geodésicas descritos a seguir (Lat/Long):
15°29'21,396"S/49°13'09,868"W;15°29'21,396"S/49°13'15,111"W;15°29'23,551"S/49°13'15,111"W;15°29'23,551"S/49°13'16,944"W;15°29'26,288"S/49°13'16,944"W;15°29'26,288"S/49°13'18,648"W;15°29'25,978"S/49°13'18,648"W;15°29'25,978"S/49°13'20,584"W;15°29'22,958"S/49°13'20,584"W;15°29'22,958"S/49°13'23,140"W;15°29'21,512"S/49°13'23,140"W;15°29'21,512"S/49°13'33,287"W;15°29'29,128"S/49°13'33,287"W;15°29'29,128"S/49°13'32,460"W;15°29'32,587"S/49°13'32,460"W;15°29'32,587"S/49°13'32,977"W;15°29'34,911"S/49°13'32,977"W;15°29'34,911"S/49°13'33,622"W;15°29'42,708"S/49°13'33,622"W;15°29'42,708"S/49°13'24,947"W;15°29'45,186"S/49°13'24,947"W;15°29'45,186"S/49°13'25,929"W;15°29'46,271"S/49°13'25,929"W;15°29'46,271"S/49°13'26,677"W;15°29'48,233"S/49°13'26,677"W;15°29'48,233"S/49°13'28,381"W;15°29'50,272"S/49°13'28,381"W;15°29'50,272"S/49°13'31,686"W;15°29'51,112"S/49°13'31,686"W;15°29'51,112"S/49°13'39,937"W;15°29'51,547"S/49°13'39,937"W;15°29'51,547"S/49°13'42,072"W;15°29'52,564"S/49°13'42,072"W;15°29'52,564"S/49°13'43,509"W;15°29'57,255"S/49°13'43,509"W;15°29'57,255"S/49°13'42,420"W;15°29'58,692"S/49°13'42,420"W;15°29'58,692"S/49°13'40,561"W;15°30'00,115"S/49°13'40,561"W;15°30'00,115"S/49°13'39,312"W;15°30'01,045"S/49°13'39,312"W;15°30'01,045"S/49°13'38,703"W;15°30'01,902"S/49°13'38,703"W;15°30'01,902"S/49°13'38,339"W;15°30'06,055"S/49°13'38,339"W;15°30'06,055"S/49°13'39,705"W;15°30'07,333"S/49°13'39,705"W;15°30'07,333"S/49°13'41,360"W;15°30'08,306"S/49°13'41,360"W;15°30'08,306"S/49°13'42,638"W;15°30'09,061"S/49°13'42,638"W;15°30'09,061"S/49°13'43,393"W;15°30'10,862"S/49°13'43,393"W;15°30'10,862"S/49°13'40,866"W;15°30'10,697"S/49°13'40,866"W;15°30'10,697"S/49°13'39,462"W;15°30'10,327"S/49°13'39,462"W;15°30'10,327"S/49°13'38,233"W;15°30'09,657"S/49°13'38,233"W;15°30'09,657"S/49°13'37,622"W;15°30'08,315"S/49°13'37,622"W;15°30'08,315"S/49°13'37,416"W;15°29'58,349"S/49°13'37,416"W;15°29'58,349"S/49°13'37,227"W;15°29'56,905"S/49°13'37,227"W;15°29'56,905"S/49°13'39,101"W;15°29'55,426"S/49°13'39,101"W;15°29'55,426"S/49°13'39,875"W;15°29'54,850"S/49°13'39,875"W;15°29'54,850"S/49°13'35,670"W;15°29'54,213"S/49°13'35,670"W;15°29'54,213"S/49°13'33,340"W;15°29'53,826"S/49°13'33,340"W;15°29'53,826"S/49°13'29,471"W;15°29'53,078"S/49°13'29,471"W;15°29'53,078"S/49°13'26,023"W;15°29'52,167"S/49°13'26,023"W;15°29'52,167"S/49°13'24,526"W;15°29'49,785"S/49°13'24,526"W;15°29'49,785"S/49°13'24,019"W;15°29'37,162"S/49°13'24,019"W;15°29'37,162"S/49°13'26,487"W;15°29'38,882"S/49°13'26,487"W;15°29'38,882"S/49°13'28,215"W;15°29'38,297"S/49°13'28,215"W;15°29'38,297"S/49°13'29,849"W;15°29'34,995"S/49°13'29,849"W;15°29'34,995"S/49°13'28,043"W;15°29'26,878"S/49°13'28,04

Transcrito no Livro C – ANM - 01 . Fls. 04

Em 12/06/2018 - JM
CADASTRO/DGTM/DNPM

PL 04/2018 - DNPM



DEPARTAMENTO NACIONAL DE PRODUÇÃO MINERAL

3"W;15°29'26,878"S/49°13'29,006"W;15°29'25,468"S/49°13'29,006"W;15°29'25,468"S/49°13'25,025"W;15°29'26,543"S/49°13'25,025"W;15°29'26,543"S/49°13'23,194"W;15°29'29,397"S/49°13'23,194"W;15°29'29,397"S/49°13'21,895"W;15°29'31,659"S/49°13'21,895"W;15°29'31,659"S/49°13'14,492"W;15°29'29,492"S/49°13'14,492"W;15°29'29,492"S/49°13'13,699"W;15°29'27,101"S/49°13'13,699"W;15°29'27,101"S/49°13'11,991"W;15°29'23,008"S/49°13'11,991"W;15°29'23,008"S/49°13'09,868"W;15°29'21,396"S/49°13'09,868"W, em SIRGAS2000.

Art. 2º Esta Portaria entra em vigor na data de sua publicação. (Cód. 2.132)

Relação Nº	0112018
PUBLICADO	
em	01/06/18
Folha nº	103


VICTOR HUGO FRONER BICCA
DIRETOR-GERAL

(Empenho 2018NE800015)

Transcrito no Livro C - ANM - 01 . Fls. 05

Em 01/06/2018 - DNPM

CADASTRO/DGTM/DNPM




DEPARTAMENTO NACIONAL DE PRODUÇÃO MINERAL

PORTARIA DNPM Nº 5, DE 30 DE MAIO DE 2018.

O DIRETOR-GERAL DO DEPARTAMENTO NACIONAL DE PRODUÇÃO MINERAL, que lhe confere o inciso XVIII do caput do art. 2º, da Lei 13.575, de 26 de dezembro de 2017 (Lei Criação da Agência Nacional de Mineração - ANM e Extinção do Departamento Nacional de Produção Mineral - DNPM), conforme interpretação fixada no PARECER n. 0033/2018/DECOR/CGU/AGU, aprovado pela Advogada-Geral da União em despacho de 21 de maio de 2018 (Processo nº 48390.000051/2018-59), e tendo em vista o que consta do Processo DNPM nº 860.264/2009, resolve:

Art. 1º Outorgar à MINERAÇÃO DE CALCÁRIO MONTIVIDIU LTDA., concessão para lavrar CALCÁRIO, no(s) Município(s) de CEZARINA/GO, numa área de 6,67ha, delimitada por um polígono que tem seus vértices coincidentes com os pontos de coordenadas geodésicas descritos a seguir (Lat/Long):
16°57'24,956"S/49°47'07,313"W;16°57'24,956"S/49°47'00,186"W;16°57'29,903"S/49°47'00,186"W;16°57'29,903"S/49°47'02,552"W;16°57'32,656"S/49°47'02,552"W;16°57'32,656"S/49°47'04,065"W;16°57'35,814"S/49°47'04,065"W;16°57'35,814"S/49°47'10,880"W;16°57'33,246"S/49°47'10,880"W;16°57'33,246"S/49°47'09,646"W;16°57'30,857"S/49°47'09,646"W;16°57'30,857"S/49°47'07,313"W;16°57'24,956"S/49°47'07,313"W, em SIRGAS2000.

Art. 2º Esta Portaria entra em vigor na data de sua publicação. (Cód. 2.132)


VICTOR HUGO FRONER BICCA
DIRETOR-GERAL

(Empenho 2018NE800015)

Relação Nº	01/2018
PUBLICADO	
D.O.U.	01 / 06 / 18
Pág. nº	103

Transcrito no Livro C – ANM - 01 . Fls. 06

Em 12/06/2018 - JM
CADASTRO/DGTM/DNPM



DEPARTAMENTO NACIONAL DE PRODUÇÃO MINERAL

PORTARIA DNPM Nº 6, DE 30 DE MAIO DE 2018.

O DIRETOR-GERAL DO DEPARTAMENTO NACIONAL DE PRODUÇÃO MINERAL, que lhe confere o inciso XVIII do caput do art. 2º, da Lei 13.575, de 26 de dezembro de 2017 (Lei Criação da Agência Nacional de Mineração - ANM e Extinção do Departamento Nacional de Produção Mineral - DNPM), conforme interpretação fixada no PARECER n. 0033/2018/DECOR/CGU/AGU, aprovado pela Advogada-Geral da União em despacho de 21 de maio de 2018 (Processo nº 48390.000051/2018-59), e tendo em vista o que consta do Processo DNPM nº 860.269/2009, resolve:

Art. 1º Outorgar à QUARTZOEST MINERAÇÃO E TRANSPORTE LTDA ME, concessão para lavrar AREIA, no(s) Município(s) de PIRENÓPOLIS/GO, numa área de 49,50ha, delimitada por um polígono que tem seus vértices coincidentes com os pontos de coordenadas geodésicas descritos a seguir (Lat/Long): 16°07'13,632"S/49°00'09,156"W;16°07'13,632"S/49°00'03,670"W;16°07'14,640"S/49°00'03,670"W;16°07'14,640"S/49°00'00,978"W;16°07'16,007"S/49°00'00,978"W;16°07'16,007"S/49°00'00,253"W;16°07'16,599"S/49°00'00,253"W;16°07'16,599"S/48°59'56,215"W;16°07'17,032"S/48°59'56,215"W;16°07'17,032"S/48°59'52,439"W;16°07'18,463"S/48°59'52,439"W;16°07'18,463"S/48°59'50,756"W;16°07'19,276"S/48°59'50,756"W;16°07'19,276"S/48°59'43,100"W;16°07'20,005"S/48°59'43,100"W;16°07'20,005"S/48°59'41,585"W;16°07'20,655"S/48°59'41,585"W;16°07'20,655"S/48°59'27,451"W;16°07'31,716"S/48°59'27,451"W;16°07'31,716"S/48°59'54,375"W;16°07'31,124"S/48°59'54,375"W;16°07'31,124"S/49°00'00,456"W;16°07'30,311"S/49°00'00,456"W;16°07'30,311"S/49°00'03,148"W;16°07'29,335"S/49°00'03,148"W;16°07'29,335"S/49°00'07,187"W;16°07'27,871"S/49°00'07,187"W;16°07'27,871"S/49°00'08,028"W;16°07'23,967"S/49°00'08,028"W;16°07'23,967"S/49°00'08,870"W;16°07'22,829"S/49°00'08,870"W;16°07'22,829"S/49°00'10,047"W;16°07'15,509"S/49°00'10,047"W;16°07'15,509"S/49°00'09,156"W;16°07'13,632"S/49°00'09,156"W, em SIRGAS2000.

Art. 2º Esta Portaria entra em vigor na data de sua publicação. (Cód. 2.132)



VICTOR HUGO FRONER BICCA
DIRETOR-GERAL

Relação Nº	0112018
PUBLICADO	
D.O.U.	01/06/18
Pág nº	103

(Empenho 2018NE800015)

Transcrito no Livro C – ANM - 01 . Fls. 07

Em 12/06/2018 - JM
CADASTRO/DGTM/DNPM




DEPARTAMENTO NACIONAL DE PRODUÇÃO MINERAL


PORTARIA DNPM Nº 7, DE 30 DE MAIO DE 2018.

O DIRETOR-GERAL DO DEPARTAMENTO NACIONAL DE PRODUÇÃO MINERAL, que lhe confere o inciso XVIII do caput do art. 2º, da Lei 13.575, de 26 de dezembro de 2017 (Lei Criação da Agência Nacional de Mineração - ANM e Extinção do Departamento Nacional de Produção Mineral - DNPM), conforme interpretação fixada no PARECER n. 0033/2018/DECOR/CGU/AGU, aprovado pela Advogada-Geral da União em despacho de 21 de maio de 2018 (Processo nº 48390.000051/2018-59), e tendo em vista o que consta do Processo DNPM nº 861.036/2006, resolve:

Art. 1º Outorgar à MIGUEL ALVES DE FREITAS, concessão para lavrar AREIA, no(s) Município(s) de GAMELEIRA DE GOIÁS/GO, SILVÂNIA/GO, numa área de 24,58ha, delimitada por um polígono que tem seus vértices coincidentes com os pontos de coordenadas geodésicas descritos a seguir (Lat/Long):
16°32'06,111"S/48°36'30,407"W; 16°32'15,870"S/48°36'30,407"W; 16°32'15,870"S/48°36'40,525"W; 16°32'14,731"S/48°36'40,525"W; 16°32'14,731"S/48°36'52,329"W; 16°32'07,086"S/48°36'52,328"W; 16°32'07,086"S/48°36'55,701"W; 16°31'59,604"S/48°36'55,701"W; 16°31'59,604"S/48°36'45,583"W; 16°32'06,110"S/48°36'45,583"W; 16°32'06,111"S/48°36'30,407"W, em SIRGAS2000.


Art. 2º Esta Portaria entra em vigor na data de sua publicação. (Cód. 2.132)




VICTOR HUGO FRONER BICCA
DIRETOR-GERAL

(Empenho 2018NE800015)

Transcrito no Livro C – ANM - 01 . Fls. 08
Em 19/06/2018 - JM
CADASTRO/DGTM/DNPM



DEPARTAMENTO NACIONAL DE PRODUÇÃO MINERAL

PORTARIA DNPM Nº 9, DE 30 DE MAIO DE 2018.

O DIRETOR-GERAL DO DEPARTAMENTO NACIONAL DE PRODUÇÃO MINERAL, que lhe confere o inciso XVIII do caput do art. 2º, da Lei 13.575, de 26 de dezembro de 2017 (Lei Criação da Agência Nacional de Mineração - ANM e Extinção do Departamento Nacional de Produção Mineral - DNPM), conforme interpretação fixada no PARECER n. 0033/2018/DECOR/CGU/AGU, aprovado pela Advogada-Geral da União em despacho de 21 de maio de 2018 (Processo nº 48390.000051/2018-59), e tendo em vista o que consta do Processo DNPM nº 826.147/2006, resolve:

Art. 1º Outorgar à J. BLUM & J. BLUM EXTRAÇÃO DE AREIA LTDA., concessão para lavrar AREIA, no(s) Município(s) de RIBEIRÃO CLARO/PR, numa área de 33,89ha, delimitada por um polígono que tem seus vértices coincidentes com os pontos de coordenadas geodésicas descritos a seguir (Lat/Long):
23°10'15,242"S/49°49'23,811"W; 23°10'15,242"S/49°49'02,716"W; 23°10'07,115"S/49°49'02,716"W; 23°10'07,115"S/49°48'53,048"W; 23°09'54,762"S/49°48'53,048"W; 23°09'54,762"S/49°48'54,806"W; 23°09'53,137"S/49°48'54,806"W; 23°09'53,137"S/49°48'57,443"W; 23°09'51,512"S/49°48'57,443"W; 23°09'51,512"S/49°49'00,080"W; 23°09'49,074"S/49°49'00,080"W; 23°09'49,074"S/49°49'03,596"W; 23°09'47,449"S/49°49'03,596"W; 23°09'47,449"S/49°49'07,112"W; 23°09'45,824"S/49°49'07,112"W; 23°09'45,824"S/49°49'10,628"W; 23°09'44,199"S/49°49'10,628"W; 23°09'44,199"S/49°49'14,144"W; 23°09'42,574"S/49°49'14,144"W; 23°09'42,574"S/49°49'15,902"W; 23°09'38,673"S/49°49'15,902"W; 23°09'38,673"S/49°49'14,144"W; 23°09'36,235"S/49°49'14,144"W; 23°09'36,235"S/49°49'11,507"W; 23°09'35,422"S/49°49'11,507"W; 23°09'35,422"S/49°49'06,234"W; 23°09'33,797"S/49°49'06,234"W; 23°09'33,797"S/49°49'02,718"W; 23°09'32,172"S/49°49'02,718"W; 23°09'32,172"S/49°48'59,202"W; 23°09'26,321"S/49°48'59,202"W; 23°09'26,321"S/49°49'00,960"W; 23°09'17,544"S/49°49'00,960"W; 23°09'17,544"S/49°48'54,105"W; 23°09'19,819"S/49°48'54,105"W; 23°09'19,819"S/49°48'58,499"W; 23°09'26,483"S/49°48'58,499"W; 23°09'26,483"S/49°48'56,741"W; 23°09'32,822"S/49°48'56,741"W; 23°09'32,822"S/49°48'59,378"W; 23°09'34,447"S/49°48'59,378"W; 23°09'34,447"S/49°49'02,894"W; 23°09'36,885"S/49°49'02,894"W; 23°09'36,885"S/49°49'10,804"W; 23°09'38,510"S/49°49'10,804"W; 23°09'38,510"S/49°49'12,562"W; 23°09'42,736"S/49°49'12,562"W; 23°09'42,736"S/49°49'09,925"W; 23°09'44,361"S/49°49'09,925"W; 23°09'44,361"S/49°49'05,530"W; 23°09'45,986"S/49°49'05,530"W; 23°09'45,986"S/49°49'01,135"W; 23°09'47,611"S/49°49'01,135"W; 23°09'47,611"S/49°48'58,498"W; 23°09'50,049"S/49°48'58,498"W; 23°09'50,049"S/49°48'55,861"W; 23°09'51,674"S/49°48'55,861"W; 23°09'51,674"S/49°48'53,224"W; 23°09'53,299"S/49°48'53,224"W; 23°09'53,299"S/49°48'51,466"W; 23°10'10,202"S/49°48'51,466"W; 23°10'10,202"S/49°48'59,377"W; 23°10'18,329"S/49°48'59,377"W; 23°10'18,329"S/49°49'20,472"W; 23°10'24,830"S/49°49'20,472"W; 23°10'24,830"S/49°49'23,109"W; 23°10'26,455"S/49°49'23,109"W; 23°10'26,455"S/49°49'25,746"W; 23°10'28,080"S/49°49'25,746"W; 23°10'28,080"S/49°49'27,504"W; 23°10'30,518"S/49°49'27,504"W; 23°10'30,518"S/49°49'29,262"W; 23°10'44,496"S/49°49'29,262"W; 23°10'44,496"S/49°49'27,504"W; 23°10'50,835"S/49°49'27,504"W; 23°10'50,835"S/49°49'30,844"W; 23°10'45,146"S/49°49'30,844"W; 23°10'45,146"S/49°49'31,723"W; 23°10'30,681"S/49°49'31,723"W; 23°10'30,681"S/49°49'29,965"W; 23°10'27,430"S/49°49'29,965"W; 23°10'27,430"S/49°49'28,207"W; 23°10'25,805"S/49°49'28,207"W; 23°10'25,805"S/49°49'26,449"W; 23°10'24,180"S/49°49'26,449"W; 23°10'24,180"S/49°49'23,811"W; 23°10'15,242"S/49°49'23,811"W, em SIRGAS2000.

Transcrito no Livro C - ANM - 01 . Fls. 09

Em 19/06/2018 - JM
CADASTRO/DGTM/DNPM

PL 09/2018-DNPM



DEPARTAMENTO NACIONAL DE PRODUÇÃO MINERAL

Art. 2º Esta Portaria entra em vigor na data de sua publicação. (Cód. 2.132)


VICTOR HUGO FRONER BICCA
DIRETOR-GERAL

(Empenho 2018NE800015)

Relação Nº 01/2018
PUBLICADO
D.O.U. 01/06/18
Pág. nº 103

Transcrito no Livro C – ANM - 01 . Fls. 10

Em 12/06/2018 - HR

CADASTRO/DGTM/DNPM



DEPARTAMENTO NACIONAL DE PRODUÇÃO MINERAL

PORTARIA DNPM Nº 10, DE 30 DE MAIO DE 2018.


O DIRETOR-GERAL DO DEPARTAMENTO NACIONAL DE PRODUÇÃO MINERAL, que lhe confere o inciso XVIII do caput do art. 2º, da Lei 13.575, de 26 de dezembro de 2017 (Lei Criação da Agência Nacional de Mineração - ANM e Extinção do Departamento Nacional de Produção Mineral - DNPM), conforme interpretação fixada no PARECER n. 0033/2018/DECOR/CGU/AGU, aprovado pela Advogada-Geral da União em despacho de 21 de maio de 2018 (Processo nº 48390.000051/2018-59), e tendo em vista o que consta do Processo DNPM nº 826.334/2005, resolve:

Art. 1º Outorgar à EXCOLETTO COMÉRCIO DE AREIA LTDA ME, concessão para lavrar ARGILA, AREIA, no(s) Município(s) de FAZENDA RIO GRANDE/PR, SÃO JOSÉ DOS PINHAIS/PR, numa área de 41,86ha, delimitada por um polígono que tem seus vértices coincidentes com os pontos de coordenadas geodésicas descritos a seguir (Lat/Long): 25°37'48,014"S/49°15'32,015"W; 25°38'20,510"S/49°15'32,016"W; 25°38'20,510"S/49°15'43,193"W; 25°38'06,452"S/49°15'43,193"W; 25°38'06,452"S/49°15'49,939"W; 25°37'48,014"S/49°15'49,939"W; 25°37'48,014"S/49°15'32,015"W, em SIRGAS2000.

Art. 2º Esta Portaria entra em vigor na data de sua publicação. (Cód. 2.132)


VICTOR HUGO FRONER BICCA
DIRETOR-GERAL

(Empenho 2018NE800015)



Transcrito no Livro C – ANM - 01 . Fis. 11

Em 12/06/2018 - HR

CADASTRO/DGTM/DNPM



DEPARTAMENTO NACIONAL DE PRODUÇÃO MINERAL

PORTARIA DNPM Nº 11, DE 30 DE MAIO DE 2018.

O DIRETOR-GERAL DO DEPARTAMENTO NACIONAL DE PRODUÇÃO MINERAL, que lhe confere o inciso XVIII do caput do art. 2º, da Lei 13.575, de 26 de dezembro de 2017 (Lei Criação da Agência Nacional de Mineração - ANM e Extinção do Departamento Nacional de Produção Mineral - DNPM), conforme interpretação fixada no PARECER n. 0033/2018/DECOR/CGU/AGU, aprovado pela Advogada-Geral da União em despacho de 21 de maio de 2018 (Processo nº 48390.000051/2018-59), e tendo em vista o que consta do Processo DNPM nº 803.139/2006, resolve:

Art. 1º Outorgar à MINERADORA DE CALCÁRIO ANTÔNIO ALMEIDA LTDA, concessão para lavrar CALCÁRIO, no(s) Município(s) de ANTÔNIO ALMEIDA/PI, numa área de 49,91ha, delimitada por um polígono que tem seus vértices coincidentes com os pontos de coordenadas geodésicas descritos a seguir (Lat/Long): 07°07'13,977"S/44°11'06,845"W;07°07'30,253"S/44°11'06,845"W;07°07'30,250"S/44°11'39,376"W;07°07'14,034"S/44°11'39,376"W;07°07'13,977"S/44°11'39,376"W;07°07'13,977"S/44°11'06,845"W, em SIRGAS2000.

Art. 2º Esta Portaria entra em vigor na data de sua publicação. (Cód. 2.132)


VICTOR HUGO FRONER BICCA
DIRETOR-GERAL

(Empenho 2018NE800015)

Relação Nº	01/2018
PUBLICADO	
D.O.U.	01/06/18
Pág. nº	103

Transcrito no Livro C – ANM - 01 . Fls. 12

Em 12/06/2018 - Jm

CADASTRO/DGTM/DNPM



DEPARTAMENTO NACIONAL DE PRODUÇÃO MINERAL

PORTARIA DNPM Nº 12, DE 30 DE MAIO DE 2018.

O DIRETOR-GERAL DO DEPARTAMENTO NACIONAL DE PRODUÇÃO MINERAL, que lhe confere o inciso XVIII do caput do art. 2º, da Lei 13.575, de 26 de dezembro de 2017 (Lei Criação da Agência Nacional de Mineração - ANM e Extinção do Departamento Nacional de Produção Mineral - DNPM), conforme interpretação fixada no PARECER n. 0033/2018/DECOR/CGU/AGU, aprovado pela Advogada-Geral da União em despacho de 21 de maio de 2018 (Processo nº 48390.000051/2018-59), e tendo em vista o que consta do Processo DNPM nº 820.331/1991, resolve:

Art. 1º Outorgar à ANA LAURA TARIFA DE LIMA LOPES MINERAÇÃO EPP, concessão para lavrar ARGILITO, no(s) Município(s) de TAMBÁÚ/SP, numa área de 392,07ha, delimitada por um polígono que tem seus vértices coincidentes com os pontos de coordenadas geodésicas descritos a seguir (Lat/Long): 21°41'38,383"S/47°16'00,458"W; 21°41'38,383"S/47°16'11,452"W; 21°40'51,402"S/47°16'11,450"W; 21°40'51,402"S/47°15'54,406"W; 21°40'33,357"S/47°15'54,406"W; 21°40'33,353"S/47°14'44,489"W; 21°41'25,373"S/47°14'44,482"W; 21°41'25,378"S/47°15'54,057"W; 21°41'38,383"S/47°15'54,057"W; 21°41'38,383"S/47°15'56,458"W; 21°41'37,472"S/47°15'56,458"W; 21°41'37,472"S/47°15'57,327"W; 21°41'36,497"S/47°15'57,327"W; 21°41'36,497"S/47°15'58,023"W; 21°41'35,522"S/47°15'58,023"W; 21°41'35,522"S/47°15'59,589"W; 21°41'36,335"S/47°15'59,589"W; 21°41'36,335"S/47°16'00,458"W; 21°41'38,383"S/47°16'00,458"W, em SIRGAS2000.

Art. 2º Esta Portaria entra em vigor na data de sua publicação. (Cód. 2.132)


VICTOR HUGO FRONER BICCA
DIRETOR-GERAL

(Empenho 2018NE800015)

Relação Nº	01/2018
PUBLICADO	
D.O.U.	01/06/18
Pág. nº	103

Transcrito no Livro C - ANM - 01 . Fls. 13

Em 12.06.2018 - Am
CADASTRO/DGTM/DNPM



DEPARTAMENTO NACIONAL DE PRODUÇÃO MINERAL

PORTARIA DNPM Nº 13, DE 30 DE MAIO DE 2018.

O DIRETOR-GERAL DO DEPARTAMENTO NACIONAL DE PRODUÇÃO MINERAL, que lhe confere o inciso XVIII do caput do art. 2º, da Lei 13.575, de 26 de dezembro de 2017 (Lei Criação da Agência Nacional de Mineração - ANM e Extinção do Departamento Nacional de Produção Mineral - DNPM), conforme interpretação fixada no PARECER n. 0033/2018/DECOR/CGU/AGU, aprovado pela Advogada-Geral da União em despacho de 21 de maio de 2018 (Processo nº 48390.000051/2018-59), e tendo em vista o que consta do Processo DNPM nº 820.366/1995, resolve:

Art. 1º Outorgar à PORTO DE AREIA SANTA IZABEL LTDA., concessão para lavrar AREIA, no(s) Município(s) de ANHEMBI/SP, SANTA MARIA DA SERRA/SP, numa área de 49,59ha, delimitada por um polígono que tem seus vértices coincidentes com os pontos de coordenadas geodésicas descritos a seguir (Lat/Long): 22°37'27,627"S/48°08'09,511"W; 22°37'44,544"S/48°08'09,510"W; 22°37'44,544"S/48°08'11,815"W; 22°37'44,857"S/48°08'11,815"W; 22°37'44,857"S/48°08'16,514"W; 22°37'51,359"S/48°08'16,514"W; 22°37'51,360"S/48°08'44,529"W; 22°37'43,233"S/48°08'44,529"W; 22°37'43,232"S/48°08'34,024"W; 22°37'42,544"S/48°08'34,024"W; 22°37'42,544"S/48°08'33,511"W; 22°37'35,105"S/48°08'33,512"W; 22°37'35,105"S/48°08'27,020"W; 22°37'27,874"S/48°08'27,020"W; 22°37'27,628"S/48°08'25,956"W; 22°37'27,627"S/48°08'09,511"W, em SIRGAS2000.

Art. 2º Esta Portaria entra em vigor na data de sua publicação. (Cód. 2.132)


VICTOR HUGO FRONER BICCA
DIRETOR-GERAL

(Empenho 2018NE800015)

Relação Nº 0112018
PUBLICADO
D.O.U. 01/06/18
Pág. nº 103

Transcrito no Livro C – ANM - 01 . Fls. 14

Em 19.06.2018 - Mr
CADASTRO/DGTM/DNPM



DEPARTAMENTO NACIONAL DE PRODUÇÃO MINERAL

PORTARIA DNPM N° 14, DE 30 DE MAIO DE 2018.

O DIRETOR-GERAL DO DEPARTAMENTO NACIONAL DE PRODUÇÃO MINERAL, que lhe confere o inciso XVIII do caput do art. 2º, da Lei 13.575, de 26 de dezembro de 2017 (Lei Criação da Agência Nacional de Mineração - ANM e Extinção do Departamento Nacional de Produção Mineral - DNPM), conforme interpretação fixada no PARECER n. 0033/2018/DECOR/CGU/AGU, aprovado pela Advogada-Geral da União em despacho de 21 de maio de 2018 (Processo n° 48390.000051/2018-59), e tendo em vista o que consta do Processo DNPM n° 830.726/2006, resolve:

Art. 1º Outorgar à TAMASA ENGENHARIA S A, concessão para lavrar CALCÁRIO, no(s) Município(s) de UNAÍ/MG, numa área de 19,61ha, delimitada por um polígono que tem seus vértices coincidentes com os pontos de coordenadas geodésicas descritos a seguir (Lat/Long):

16°10'56,826"S/46°57'31,468"W;16°10'56,826"S/46°57'56,952"W;16°10'45,309"S/46°57'56,952"W;16°10'45,310"S/46°57'46,617"W;16°10'49,311"S/46°57'46,617"W;16°10'49,311"S/46°57'38,605"W;16°10'51,849"S/46°57'38,605"W;16°10'51,849"S/46°57'31,468"W;16°10'56,826"S/46°57'31,468"W, em SIRGAS2000.

Art. 2º Esta Portaria entra em vigor na data de sua publicação. (Cód. 2.132)


VICTOR HUGO FRONER BICCA
DIRETOR-GERAL

(Empenho 2018NE800015)

Relação N° 03/2018
PUBLICADO
D.O.U. 01/06/18
Pág. n° 03

Transcrito no Livro C - ANM - 01 . Fls. 15


Em 12/06/2018 - 

CADASTRO/DGTM/DNPM



DEPARTAMENTO NACIONAL DE PRODUÇÃO MINERAL

PORTARIA DNPM Nº 15, DE 30 DE MAIO DE 2018.



O DIRETOR-GERAL DO DEPARTAMENTO NACIONAL DE PRODUÇÃO MINERAL, que lhe confere o inciso XVIII do caput do art. 2º, da Lei 13.575, de 26 de dezembro de 2017 (Lei Criação da Agência Nacional de Mineração - ANM e Extinção do Departamento Nacional de Produção Mineral - DNPM), conforme interpretação fixada no PARECER n. 0033/2018/DECOR/CGU/AGU, aprovado pela Advogada-Geral da União em despacho de 21 de maio de 2018 (Processo nº 48390.000051/2018-59), e tendo em vista o que consta do Processo DNPM nº 861.050/2010, resolve:

Art. 1º Outorgar à VÂNIA DELZULITA DE MOURA LIMA ME, concessão para lavrar AREIA, no(s) Município(s) de SANTA CRUZ DE GOIÁS/GO, numa área de 48,73ha, delimitada por um polígono que tem seus vértices coincidentes com os pontos de coordenadas geodésicas descritos a seguir (Lat/Long):
17°14'35,658"S/48°31'48,656"W;17°14'35,658"S/48°31'51,176"W;17°14'34,676"S/48°31'51,176"W;17°14'34,676"S/48°31'53,475"W;17°14'34,141"S/48°31'53,475"W;17°14'34,140"S/48°31'56,924"W;17°14'33,684"S/48°31'56,924"W;17°14'33,684"S/48°32'03,312"W;17°14'32,832"S/48°32'03,312"W;17°14'32,832"S/48°32'04,678"W;17°14'32,128"S/48°32'04,678"W;17°14'32,128"S/48°32'10,355"W;17°14'35,176"S/48°32'10,355"W;17°14'35,176"S/48°32'07,496"W;17°14'34,655"S/48°32'07,496"W;17°14'34,655"S/48°32'05,890"W;17°14'35,795"S/48°32'05,890"W;17°14'35,795"S/48°32'03,239"W;17°14'36,454"S/48°32'03,239"W;17°14'36,455"S/48°31'58,103"W;17°14'37,314"S/48°31'58,103"W;17°14'37,314"S/48°31'53,187"W;17°14'37,663"S/48°31'53,187"W;17°14'37,663"S/48°31'43,904"W;17°14'33,270"S/48°31'43,904"W;17°14'33,270"S/48°31'45,537"W;17°14'32,431"S/48°31'45,537"W;17°14'32,431"S/48°31'44,341"W;17°14'31,355"S/48°31'44,341"W;17°14'31,355"S/48°31'42,451"W;17°14'30,349"S/48°31'42,451"W;17°14'30,349"S/48°31'40,627"W;17°14'29,292"S/48°31'40,627"W;17°14'29,292"S/48°31'39,530"W;17°14'28,470"S/48°31'39,530"W;17°14'28,470"S/48°31'38,111"W;17°14'27,278"S/48°31'38,111"W;17°14'27,278"S/48°31'37,309"W;17°14'26,513"S/48°31'37,309"W;17°14'26,513"S/48°31'36,377"W;17°14'25,500"S/48°31'36,377"W;17°14'25,500"S/48°31'31,222"W;17°14'25,012"S/48°31'31,222"W;17°14'25,012"S/48°31'30,027"W;17°14'23,573"S/48°31'30,027"W;17°14'23,573"S/48°31'29,205"W;17°14'23,137"S/48°31'29,205"W;17°14'23,137"S/48°31'27,324"W;17°14'25,551"S/48°31'27,324"W;17°14'25,551"S/48°31'23,887"W;17°14'26,080"S/48°31'23,887"W;17°14'26,080"S/48°31'23,266"W;17°14'26,764"S/48°31'23,266"W;17°14'26,764"S/48°31'22,726"W;17°14'27,349"S/48°31'22,726"W;17°14'27,349"S/48°31'19,088"W;17°14'26,972"S/48°31'19,088"W;17°14'26,972"S/48°31'18,305"W;17°14'25,029"S/48°31'18,305"W;17°14'25,029"S/48°31'17,086"W;17°14'23,586"S/48°31'17,086"W;17°14'23,586"S/48°31'16,355"W;17°14'22,360"S/48°31'16,355"W;17°14'22,360"S/48°31'15,343"W;17°14'21,228"S/48°31'15,343"W;17°14'21,228"S/48°31'13,998"W;17°14'19,937"S/48°31'13,998"W;17°14'19,937"S/48°31'12,195"W;17°14'19,179"S/48°31'12,195"W;17°14'19,179"S/48°31'10,575"W;17°14'17,323"S/48°31'10,575"W;17°14'17,323"S/48°31'06,773"W;17°14'15,745"S/48°31'06,773"W;17°14'15,745"S/48°31'06,065"W;17°14'16,721"S/48°31'06,065"W;17°14'16,721"S/48°31'01,899"W;17°14'15,044"S/48°31'01,899"W;17°14'15,044"S/48°31'00,482"W;17°14'14,091"S/48°31'00,482"W;17°14'14,091"S/48°30'54,454"W;17°14'13,281"S/48°30'54,454"W;17°14'13,281"S/48°30'51,476"W;17°14'08,155"S/48°30'51,476"W;17°14'08,155"S/48°30'50,208"W;17°14'04,925"S/48°30'50,208"W;17°14'04,926"S/48°30'47,647"W;17°14'02,626"S/48°30'47,647"W;17°14'02,626"S/48°30'46,022"W;17°14'01,345"S/48°30'46,022"W

Transcrito no Livro C – ANM - 06 . Fls. 16

Em 19/06/2018 - JR
CADASTRO/DGTM/DNPM

PL 15/2018




DEPARTAMENTO NACIONAL DE PRODUÇÃO MINERAL

2"W;17°14'01,345"S/48°30'45,044"W;17°14'02,187"S/48°30'45,044"W;17°14'02,187"S/48°30'41,794"W;17°14'00,825"S/48°30'41,794"W;17°14'00,825"S/48°30'40,987"W;17°13'59,229"S/48°30'40,987"W;17°13'59,229"S/48°30'37,765"W;17°13'58,291"S/48°30'37,765"W;17°13'58,291"S/48°30'35,131"W;17°13'56,469"S/48°30'35,131"W;17°13'56,469"S/48°30'34,139"W;17°13'54,479"S/48°30'34,139"W;17°13'54,479"S/48°30'28,547"W;17°13'53,453"S/48°30'28,547"W;17°13'53,453"S/48°30'27,417"W;17°13'49,020"S/48°30'27,417"W;17°13'49,020"S/48°30'24,956"W;17°13'47,953"S/48°30'24,956"W;17°13'47,953"S/48°30'23,359"W;17°13'46,488"S/48°30'23,359"W;17°13'46,488"S/48°30'22,151"W;17°13'43,241"S/48°30'22,151"W;17°13'43,241"S/48°30'19,104"W;17°13'41,678"S/48°30'19,104"W;17°13'41,678"S/48°30'17,876"W;17°13'40,598"S/48°30'17,875"W;17°13'40,598"S/48°30'09,600"W;17°13'36,793"S/48°30'09,600"W;17°13'36,793"S/48°30'11,729"W;17°13'37,363"S/48°30'11,729"W;17°13'37,363"S/48°30'16,298"W;17°13'36,985"S/48°30'16,298"W;17°13'36,985"S/48°30'19,738"W;17°13'38,245"S/48°30'19,738"W;17°13'38,245"S/48°30'20,251"W;17°13'40,081"S/48°30'20,251"W;17°13'40,081"S/48°30'23,957"W;17°13'42,407"S/48°30'23,957"W;17°13'42,407"S/48°30'25,027"W;17°13'45,880"S/48°30'25,027"W;17°13'45,880"S/48°30'31,338"W;17°13'51,167"S/48°30'31,338"W;17°13'51,167"S/48°30'36,946"W;17°13'55,857"S/48°30'36,946"W;17°13'55,857"S/48°30'41,358"W;17°13'57,067"S/48°30'41,358"W;17°13'57,067"S/48°30'43,595"W;17°13'58,033"S/48°30'43,595"W;17°13'58,033"S/48°30'49,287"W;17°14'00,067"S/48°30'49,287"W;17°14'00,067"S/48°30'52,430"W;17°14'02,415"S/48°30'52,430"W;17°14'02,415"S/48°30'54,558"W;17°14'08,045"S/48°30'54,558"W;17°14'08,044"S/48°30'58,344"W;17°14'10,098"S/48°30'58,344"W;17°14'10,097"S/48°31'01,635"W;17°14'12,587"S/48°31'01,635"W;17°14'12,586"S/48°31'11,690"W;17°14'15,129"S/48°31'11,690"W;17°14'15,129"S/48°31'15,039"W;17°14'17,936"S/48°31'15,039"W;17°14'17,936"S/48°31'19,091"W;17°14'23,638"S/48°31'19,091"W;17°14'23,638"S/48°31'23,750"W;17°14'20,795"S/48°31'23,750"W;17°14'20,795"S/48°31'25,830"W;17°14'19,047"S/48°31'25,830"W;17°14'19,047"S/48°31'30,072"W;17°14'20,915"S/48°31'30,072"W;17°14'20,915"S/48°31'33,052"W;17°14'24,287"S/48°31'33,052"W;17°14'24,286"S/48°31'38,326"W;17°14'26,109"S/48°31'38,326"W;17°14'26,109"S/48°31'40,566"W;17°14'28,043"S/48°31'40,566"W;17°14'28,042"S/48°31'42,925"W;17°14'29,605"S/48°31'42,925"W;17°14'29,605"S/48°31'45,175"W;17°14'30,446"S/48°31'45,175"W;17°14'30,446"S/48°31'45,715"W;17°14'31,063"S/48°31'45,715"W;17°14'31,063"S/48°31'46,987"W;17°14'32,131"S/48°31'46,987"W;17°14'32,131"S/48°31'47,941"W;17°14'34,957"S/48°31'47,941"W;17°14'34,957"S/48°31'48,656"W;17°14'35,658"S/48°31'48,656"W, em SIRGAS2000.

Art. 2º Esta Portaria entra em vigor na data de sua publicação. (Cód. 2.132)

Relação Nº	01/2018
PUBLICADO	
D.O.U.	01/06/18
Pág. nº	103


VICTOR HUGO FRONER BICCA
DIRETOR-GERAL

(Empenho 2018NE800015)

Transcrito no Livro C - ANM - 01 . Fls. 17

Em 22/06/2018 - JR
CADASTRO/DGTM/DNPM




DEPARTAMENTO NACIONAL DE PRODUÇÃO MINERAL


PORTARIA DNPM Nº 16, DE 30 DE MAIO DE 2018.

O DIRETOR-GERAL DO DEPARTAMENTO NACIONAL DE PRODUÇÃO MINERAL, que lhe confere o inciso XVIII do caput do art. 2º, da Lei 13.575, de 26 de dezembro de 2017 (Lei Criação da Agência Nacional de Mineração - ANM e Extinção do Departamento Nacional de Produção Mineral - DNPM), conforme interpretação fixada no PARECER n. 0033/2018/DECOR/CGU/AGU, aprovado pela Advogada-Geral da União em despacho de 21 de maio de 2018 (Processo nº 48390.000051/2018-59), e tendo em vista o que consta do Processo DNPM nº 861.204/2013, resolve:

Art. 1º Outorgar à CALCARIO URUAÇU LTDA, concessão para lavrar CALCÁRIO, no(s) Município(s) de NIQUELÂNDIA/GO, numa área de 22,60ha, delimitada por um polígono que tem seus vértices coincidentes com os pontos de coordenadas geodésicas descritos a seguir (Lat/Long):
14°35'24,492"S/48°47'53,625"W;14°35'24,492"S/48°47'38,676"W;14°35'42,240"S/48°47'38,677"W;14°35'42,240"S/48°47'49,520"W;14°35'37,465"S/48°47'49,520"W;14°35'37,465"S/48°47'53,625"W;14°35'24,492"S/48°47'53,625"W, em SIRGAS2000.

Art. 2º Esta Portaria entra em vigor na data de sua publicação. (Cód. 2.132)




VICTOR HUGO FRONER BICCA
DIRETOR-GERAL


(Empenho 2018NE800015)

Transcrito no Livro C - ANM - 06 . Fls. 18
Em 29/06/2018 - JR
CADASTRO/DGTM/DNPM



DEPARTAMENTO NACIONAL DE PRODUÇÃO MINERAL

PORTARIA DNPM Nº 17, DE 30 DE MAIO DE 2018.



O DIRETOR-GERAL DO DEPARTAMENTO NACIONAL DE PRODUÇÃO MINERAL, que lhe confere o inciso XVIII do caput do art. 2º, da Lei 13.575, de 26 de dezembro de 2017 (Lei Criação da Agência Nacional de Mineração - ANM e Extinção do Departamento Nacional de Produção Mineral - DNPM), conforme interpretação fixada no PARECER n. 0033/2018/DECOR/CGU/AGU, aprovado pela Advogada-Geral da União em despacho de 21 de maio de 2018 (Processo nº 48390.000051/2018-59), e tendo em vista o que consta do Processo DNPM nº 861.574/2014, resolve:

Art. 1º Outorgar à NARAE MINERADORA LTDA., concessão para lavar AREIA, no(s) Município(s) de INDIARA/GO, numa área de 47,07ha, delimitada por um polígono que tem seus vértices coincidentes com os pontos de coordenadas geodésicas descritos a seguir (Lat/Long):

17°10'44,860"S/49°53'28,265"W;17°10'39,980"S/49°53'28,293"W;17°10'39,967"S/49°53'25,924"W;17°10'35,086"S/49°53'25,953"W;17°10'35,103"S/49°53'28,999"W;17°10'33,476"S/49°53'29,009"W;17°10'33,501"S/49°53'33,410"W;17°10'31,874"S/49°53'33,419"W;17°10'31,900"S/49°53'38,158"W;17°10'30,436"S/49°53'38,166"W;17°10'30,447"S/49°53'40,197"W;17°10'28,820"S/49°53'40,207"W;17°10'28,841"S/49°53'44,099"W;17°10'27,377"S/49°53'44,108"W;17°10'27,391"S/49°53'46,646"W;17°10'26,252"S/49°53'46,653"W;17°10'26,264"S/49°53'48,684"W;17°10'23,661"S/49°53'48,699"W;17°10'23,666"S/49°53'49,714"W;17°10'21,063"S/49°53'49,730"W;17°10'21,069"S/49°53'50,745"W;17°10'17,815"S/49°53'50,764"W;17°10'17,834"S/49°53'54,149"W;17°10'12,465"S/49°53'54,181"W;17°10'12,451"S/49°53'51,473"W;17°10'09,485"S/49°53'51,491"W;17°10'09,504"S/49°53'55,126"W;17°10'06,622"S/49°53'55,143"W;17°10'06,651"S/49°54'00,391"W;17°10'04,179"S/49°54'00,405"W;17°10'04,183"S/49°54'01,142"W;17°10'05,646"S/49°54'01,134"W;17°10'05,659"S/49°54'03,545"W;17°10'06,843"S/49°54'03,538"W;17°10'06,919"S/49°54'17,362"W;17°10'04,153"S/49°54'17,378"W;17°10'04,174"S/49°54'21,270"W;17°10'01,409"S/49°54'21,286"W;17°10'01,387"S/49°54'17,225"W;17°10'02,037"S/49°54'17,221"W;17°10'02,030"S/49°54'15,867"W;17°10'03,169"S/49°54'15,861"W;17°10'03,165"S/49°54'15,184"W;17°10'04,377"S/49°54'15,177"W;17°10'04,371"S/49°54'14,123"W;17°10'03,449"S/49°54'14,128"W;17°10'03,420"S/49°54'08,802"W;17°10'05,198"S/49°54'08,791"W;17°10'05,181"S/49°54'05,750"W;17°10'03,370"S/49°54'05,761"W;17°10'03,354"S/49°54'02,737"W;17°10'02,011"S/49°54'02,745"W;17°10'01,987"S/49°53'58,478"W;17°10'03,893"S/49°53'58,467"W;17°10'03,857"S/49°53'51,800"W;17°10'06,460"S/49°53'51,784"W;17°10'06,445"S/49°53'49,059"W;17°10'08,647"S/49°53'49,046"W;17°10'08,620"S/49°53'44,170"W;17°10'06,668"S/49°53'44,181"W;17°10'06,659"S/49°53'42,489"W;17°10'05,032"S/49°53'42,499"W;17°10'05,023"S/49°53'40,806"W;17°10'03,396"S/49°53'40,816"W;17°10'03,386"S/49°53'38,953"W;17°10'01,433"S/49°53'38,965"W;17°10'01,426"S/49°53'37,611"W;17°10'00,125"S/49°53'37,619"W;17°10'00,117"S/49°53'36,265"W;17°09'58,816"S/49°53'36,273"W;17°09'58,801"S/49°53'33,565"W;17°09'56,523"S/49°53'33,579"W;17°09'56,501"S/49°53'29,518"W;17°09'55,525"S/49°53'29,523"W;17°09'55,497"S/49°53'24,447"W;17°09'54,684"S/49°53'24,452"W;17°09'54,650"S/49°53'18,360"W;17°09'54,000"S/49°53'18,364"W;17°09'53,944"S/49°53'08,210"W;17°09'53,293"S/49°53'08,214"W;17°09'53,283"S/49°53'06,403"W;17°09'51,721"S/49°53'06,412"W;17°09'51,704"S/49°53'03,472"W;17°09'50,132"S/49°53'03,481"W;17°09'50,116"S/49°53'00,694"W;17°09'45,869"S/49°53'00,720"W;17°09'45,809"S/49°52'49,908"W;17°09'48,412"S/49°52'49,893"W;17°09'48,450"S/49°52'56,92

Transcrito no Livro C – ANM - 06 . Fls. 19

Em 19/06/2018 - jr
CADASTRO/DGTM/DNPM


PL 17/2018



DEPARTAMENTO NACIONAL DE PRODUÇÃO MINERAL

0"W;17°09'52,000"S/49°52'56,899"W;17°09'52,022"S/49°53'00,831"W;17°09'53,882"S/49°53'00,820"W;17°09'53,904"S/49°53'04,803"W;17°09'56,099"S/49°53'04,790"W;17°09'56,158"S/49°53'15,524"W;17°09'57,449"S/49°53'15,516"W;17°09'57,488"S/49°53'22,623"W;17°09'58,139"S/49°53'22,619"W;17°09'58,165"S/49°53'27,357"W;17°09'59,467"S/49°53'27,349"W;17°09'59,485"S/49°53'30,734"W;17°10'00,461"S/49°53'30,728"W;17°10'00,472"S/49°53'32,759"W;17°10'01,774"S/49°53'32,751"W;17°10'01,783"S/49°53'34,443"W;17°10'02,759"S/49°53'34,437"W;17°10'02,765"S/49°53'35,453"W;17°10'04,066"S/49°53'35,445"W;17°10'04,074"S/49°53'36,799"W;17°10'07,002"S/49°53'36,781"W;17°10'07,015"S/49°53'39,151"W;17°10'09,292"S/49°53'39,138"W;17°10'09,307"S/49°53'41,846"W;17°10'10,608"S/49°53'41,838"W;17°10'10,618"S/49°53'43,530"W;17°10'11,594"S/49°53'43,524"W;17°10'11,614"S/49°53'47,247"W;17°10'13,892"S/49°53'47,234"W;17°10'13,902"S/49°53'49,095"W;17°10'14,878"S/49°53'49,090"W;17°10'14,887"S/49°53'50,782"W;17°10'15,863"S/49°53'50,776"W;17°10'15,850"S/49°53'48,407"W;17°10'16,664"S/49°53'48,402"W;17°10'16,658"S/49°53'47,387"W;17°10'20,888"S/49°53'47,362"W;17°10'20,880"S/49°53'46,008"W;17°10'22,507"S/49°53'45,998"W;17°10'22,500"S/49°53'44,644"W;17°10'24,127"S/49°53'44,635"W;17°10'24,112"S/49°53'41,927"W;17°10'25,413"S/49°53'41,919"W;17°10'25,389"S/49°53'37,519"W;17°10'27,341"S/49°53'37,508"W;17°10'27,330"S/49°53'35,477"W;17°10'28,631"S/49°53'35,469"W;17°10'28,615"S/49°53'32,422"W;17°10'29,916"S/49°53'32,416"W;17°10'29,901"S/49°53'29,707"W;17°10'31,203"S/49°53'29,699"W;17°10'31,186"S/49°53'26,653"W;17°10'32,162"S/49°53'26,647"W;17°10'32,150"S/49°53'24,447"W;17°10'33,614"S/49°53'24,438"W;17°10'33,602"S/49°53'22,238"W;17°10'41,736"S/49°53'22,190"W;17°10'41,748"S/49°53'24,390"W;17°10'44,839"S/49°53'24,372"W;17°10'44,860"S/49°53'28,265"W, em SIRGAS2000.

Art. 2º Esta Portaria entra em vigor na data de sua publicação. (Cód. 2.132)



VICTOR HUGO FRONER BICCA
DIRETOR-GERAL

(Empenho 2018NE800015)

Transcrito no Livro C - ANM - 01 . Fls. 20

Em 12/06/2018 - JLR

CADASTRO/DGTM/DNPM



DEPARTAMENTO NACIONAL DE PRODUÇÃO MINERAL

PORTARIA DNPM Nº 18, DE 30 DE MAIO DE 2018.

O DIRETOR-GERAL DO DEPARTAMENTO NACIONAL DE PRODUÇÃO MINERAL, que lhe confere o inciso XVIII do caput do art. 2º, da Lei 13.575, de 26 de dezembro de 2017 (Lei Criação da Agência Nacional de Mineração - ANM e Extinção do Departamento Nacional de Produção Mineral - DNPM), conforme interpretação fixada no PARECER n. 0033/2018/DECOR/CGU/AGU, aprovado pela Advogada-Geral da União em despacho de 21 de maio de 2018 (Processo nº 48390.000051/2018-59), e tendo em vista o que consta do Processo DNPM nº 815.456/2010, resolve:

Art. 1º Outorgar à EDELICIO SARTOR & CIA LTDA ME, concessão para lavrar SAIBRO, no(s) Município(s) de MORRO DA FUMAÇA/SC, numa área de 9,00ha, delimitada por um polígono que tem seus vértices coincidentes com os pontos de coordenadas geodésicas descritos a seguir (Lat/Long):
28°36'48,271"S/49°15'55,684"W;28°36'48,271"S/49°15'46,481"W;28°36'59,965"S/49°15'46,481"W;28°36'59,965"S/49°15'55,684"W;28°36'48,271"S/49°15'55,684"W, em SIRGAS2000.

Art. 2º Esta Portaria entra em vigor na data de sua publicação. (Cód. 2.132)


VICTOR HUGO FRONER BICCA
DIRETOR-GERAL

(Empenho 2018NE800015)

Relação Nº	011/2018
PUBLICADO	
D.O.U.	01/06/18
Pág. nº	103

Transcrito no Livro C – ANM - 01 . Fls. 21

Em 12/06/2018 - JM

CADASTRO/DGTM/DNPM



DEPARTAMENTO NACIONAL DE PRODUÇÃO MINERAL


PORTARIA DNPM Nº 19, DE 30 DE MAIO DE 2018.

O DIRETOR-GERAL DO DEPARTAMENTO NACIONAL DE PRODUÇÃO MINERAL, que lhe confere o inciso XVIII do caput do art. 2º, da Lei 13.575, de 26 de dezembro de 2017 (Lei Criação da Agência Nacional de Mineração - ANM e Extinção do Departamento Nacional de Produção Mineral - DNPM), conforme interpretação fixada no PARECER n. 0033/2018/DECOR/CGU/AGU, aprovado pela Advogada-Geral da União em despacho de 21 de maio de 2018 (Processo nº 48390.000051/2018-59), e tendo em vista o que consta do Processo DNPM nº 826.209/2004, resolve:

Art. 1º Outorgar à R. MINAS LTDA., concessão para lavrar AREIA, no(s) Município(s) de LAPA/PR, PORTO AMAZONAS/PR, numa área de 49,33ha, delimitada por um polígono que tem seus vértices coincidentes com os pontos de coordenadas geodésicas descritos a seguir (Lat/Long):
25°36'20,593"S/49°58'32,869"W;25°36'26,280"S/49°58'32,869"W;25°36'26,279"S/49°57'54,521"W;25°36'31,965"S/49°57'54,520"W;25°36'31,966"S/49°57'58,104"W;25°36'30,341"S/49°57'58,104"W;25°36'30,342"S/49°58'23,192"W;25°36'31,154"S/49°58'23,192"W;25°36'31,154"S/49°58'41,112"W;25°36'28,717"S/49°58'41,112"W;25°36'28,717"S/49°58'42,904"W;25°36'25,467"S/49°58'42,904"W;25°36'25,467"S/49°58'44,696"W;25°36'22,218"S/49°58'44,696"W;25°36'22,218"S/49°58'48,280"W;25°36'20,593"S/49°58'48,280"W;25°36'20,593"S/49°58'50,072"W;25°36'07,594"S/49°58'50,071"W;25°36'07,594"S/49°58'46,487"W;25°36'04,345"S/49°58'46,487"W;25°36'04,345"S/49°58'44,695"W;25°36'01,095"S/49°58'44,695"W;25°36'01,095"S/49°58'36,453"W;25°35'57,846"S/49°58'36,453"W;25°35'57,846"S/49°58'34,661"W;25°35'54,596"S/49°58'34,661"W;25°35'54,596"S/49°58'32,869"W;25°36'10,844"S/49°58'32,869"W;25°36'10,844"S/49°58'36,453"W;25°36'20,593"S/49°58'36,453"W;25°36'20,593"S/49°58'32,869"W, em SIRGAS2000.

Art. 2º Esta Portaria entra em vigor na data de sua publicação. (Cód. 2.132)

Relação Nº	01/2018
PUBLICADO	
D.O.U.	04/06/18
Pág. nº	103


VICTOR HUGO FRONER BICCA
DIRETOR-GERAL

(Empenho 2018NE800015)

Transcrito no Livro C – ANM - 01 . Fls. 22

Em 12/06/2018 - Mr
CADASTRO/DGTM/DNPM



DEPARTAMENTO NACIONAL DE PRODUÇÃO MINERAL

PORTARIA DNPM Nº 20, DE 30 DE MAIO DE 2018.

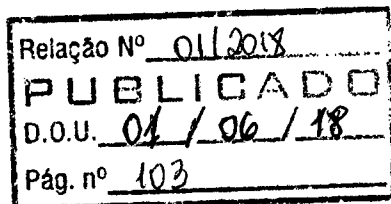
O DIRETOR-GERAL DO DEPARTAMENTO NACIONAL DE PRODUÇÃO MINERAL, que lhe confere o inciso XVIII do caput do art. 2º, da Lei 13.575, de 26 de dezembro de 2017 (Lei Criação da Agência Nacional de Mineração - ANM e Extinção do Departamento Nacional de Produção Mineral - DNPM), conforme interpretação fixada no PARECER n. 0033/2018/DECOR/CGU/AGU, aprovado pela Advogada-Geral da União em despacho de 21 de maio de 2018 (Processo nº 48390.000051/2018-59), e tendo em vista o que consta do Processo DNPM nº 874.626/2008, resolve:

Art. 1º Outorgar à MINERAÇÃO DO OESTE LTDA, concessão para lavrar CALCÁRIO, no(s) Município(s) de SÃO DESIDÉRIO/BA, numa área de 23,45ha, delimitada por um polígono que tem seus vértices coincidentes com os pontos de coordenadas geodésicas descritos a seguir (Lat/Long):
12°21'57,090"S/44°58'55,254"W; 12°22'03,327"S/44°58'55,254"W; 12°22'03,327"S/44°59'07,505"W; 12°22'03,327"S/44°59'07,518"W; 12°22'10,061"S/44°59'07,518"W; 12°22'10,061"S/44°59'21,095"W; 12°21'57,090"S/44°59'21,095"W; 12°21'57,090"S/44°58'55,254"W, em SIRGAS2000.

Art. 2º Esta Portaria entra em vigor na data de sua publicação. (Cód. 2.132)


VICTOR HUGO FRONER BICCA
DIRETOR-GERAL

(Empenho 2018NE800015)



Transcrito no Livro C – ANM - 01 . Fls. 93

Em 19.06.2018 - R
CADASTRO/DGTM/DNPM



DEPARTAMENTO NACIONAL DE PRODUÇÃO MINERAL

PORTARIA DNPM Nº 21, DE 30 DE MAIO DE 2018.

O DIRETOR-GERAL DO DEPARTAMENTO NACIONAL DE PRODUÇÃO MINERAL, que lhe confere o inciso XVIII do caput do art. 2º, da Lei 13.575, de 26 de dezembro de 2017 (Lei Criação da Agência Nacional de Mineração - ANM e Extinção do Departamento Nacional de Produção Mineral - DNPM), conforme interpretação fixada no PARECER n. 0033/2018/DECOR/CGU/AGU, aprovado pela Advogada-Geral da União em despacho de 21 de maio de 2018 (Processo nº 48390.000051/2018-59), e tendo em vista o que consta do Processo DNPM nº 846.434/2007, resolve:

Art. 1º Outorgar à S T ROCHAS BRASILEIRAS LTDA, concessão para lavrar GABRO, no(s) Município(s) de RIACHÃO/PB, numa área de 23,86ha, delimitada por um polígono que tem seus vértices coincidentes com os pontos de coordenadas geodésicas descritos a seguir (Lat/Long):
06°33'01,850"S/35°39'38,033"W;06°33'21,437"S/35°39'38,033"W;06°33'21,437"S/35°39'44,483"W;06°33'21,437"S/35°39'44,493"W;06°33'21,437"S/35°39'50,942"W;06°33'01,850"S/35°39'50,942"W;06°33'01,850"S/35°39'38,033"W, em SIRGAS2000.

Art. 2º Esta Portaria entra em vigor na data de sua publicação. (Cód. 2.132)


VICTOR HUGO FRONER BICCA
DIRETOR-GERAL

(Empenho 2018NE800015)

Relação Nº	01/2018
PUBLICADO	
DDD.	01/06/18
Pág. nº	103

Transcrito no Livro C – ANM -

01

Fls.

23-A

Em

12/06/2018

CADASTRO/DGTM/DNPM



DEPARTAMENTO NACIONAL DE PRODUÇÃO MINERAL

PORTARIA DNPM Nº 22, DE 30 DE MAIO DE 2018.

O DIRETOR-GERAL DO DEPARTAMENTO NACIONAL DE PRODUÇÃO MINERAL, que lhe confere o inciso XVIII do caput do art. 2º, da Lei 13.575, de 26 de dezembro de 2017 (Lei Criação da Agência Nacional de Mineração - ANM e Extinção do Departamento Nacional de Produção Mineral - DNPM), conforme interpretação fixada no PARECER n. 0033/2018/DECOR/CGU/AGU, aprovado pela Advogada-Geral da União em despacho de 21 de maio de 2018 (Processo nº 48390.000051/2018-59), e tendo em vista o que consta do Processo DNPM nº 860.236/2009, resolve:

Art. 1º Outorgar à JC MINERAÇÃO EIRELI ME, concessão para lavrar AREIA, no(s) Município(s) de SILVÂNIA/GO, VIANÓPOLIS/GO, numa área de 49,90ha, delimitada por um polígono que tem seus vértices coincidentes com os pontos de coordenadas geodésicas descritos a seguir (Lat/Long):
16°37'52,761"S/48°23'56,858"W;16°37'52,761"S/48°24'15,836"W;16°37'48,624"S/48°24'15,836"W;16°37'48,624"S/48°24'21,825"W;16°37'53,074"S/48°24'21,825"W;16°37'53,074"S/48°24'38,660"W;16°37'55,181"S/48°24'38,660"W;16°37'55,181"S/48°24'46,634"W;16°37'57,178"S/48°24'46,634"W;16°37'57,178"S/48°25'01,713"W;16°37'48,447"S/48°25'01,713"W;16°37'48,447"S/48°24'44,570"W;16°37'45,921"S/48°24'44,570"W;16°37'45,921"S/48°24'35,183"W;16°37'46,299"S/48°24'35,183"W;16°37'46,299"S/48°24'27,734"W;16°37'44,195"S/48°24'27,734"W;16°37'44,195"S/48°24'25,910"W;16°37'42,656"S/48°24'25,910"W;16°37'42,656"S/48°24'24,078"W;16°37'40,624"S/48°24'24,078"W;16°37'40,624"S/48°24'15,646"W;16°37'42,481"S/48°24'15,646"W;16°37'42,481"S/48°24'12,797"W;16°37'45,246"S/48°24'12,797"W;16°37'45,246"S/48°24'01,950"W;16°37'43,374"S/48°24'01,950"W;16°37'43,374"S/48°23'56,858"W;16°37'52,761"S/48°23'56,858"W, em SIRGAS2000.

Art. 2º Esta Portaria entra em vigor na data de sua publicação. (Cód. 2.132)


VICTOR HUGO FRONER BICCA
DIRETOR-GERAL

(Empenho 2018NE800015)

Relação Nº	01/2018
PUBLICADO	
D.O.U.	01/06/18
Pág. nº	103

Transcrito no Livro C – ANM - 06 . Fls. 24

Em 12/06/2018 - JR
CADASTRO/DGTM/DNPM



DEPARTAMENTO NACIONAL DE PRODUÇÃO MINERAL

PORTARIA DNPM Nº 23, DE 30 DE MAIO DE 2018.

O DIRETOR-GERAL DO DEPARTAMENTO NACIONAL DE PRODUÇÃO MINERAL, que lhe confere o inciso XVIII do caput do art. 2º, da Lei 13.575, de 26 de dezembro de 2017 (Lei Criação da Agência Nacional de Mineração - ANM e Extinção do Departamento Nacional de Produção Mineral - DNPM), conforme interpretação fixada no PARECER n. 0033/2018/DECOR/CGU/AGU, aprovado pela Advogada-Geral da União em despacho de 21 de maio de 2018 (Processo nº 48390.000051/2018-59), e tendo em vista o que consta do Processo DNPM nº 860.372/2008, resolve:

Art. 1º Outorgar à MIGUEL ALVES DE FREITAS, concessão para lavrar AREIA, no(s) Município(s) de GAMELEIRA DE GOIÁS/GO, SILVÂNIA/GO, numa área de 28,38ha, delimitada por um polígono que tem seus vértices coincidentes com os pontos de coordenadas geodésicas descritos a seguir (Lat/Long): 16°32'06,776"S/48°36'08,158"W; 16°32'20,765"S/48°36'08,158"W; 16°32'20,764"S/48°36'30,417"W; 16°32'06,776"S/48°36'30,417"W; 16°32'06,776"S/48°36'08,158"W, em SIRGAS2000.

Art. 2º Esta Portaria entra em vigor na data de sua publicação. (Cód. 2.132)



VICTOR HUGO FRONER BICCA
DIRETOR-GERAL

(Empenho 2018NE800015)

Relação Nº	0112018
PUBLICADO	
D.O.U.	01/06/18
Pág. nº	103

Transcrito no Livro C – ANM - 01 . Fls. 25

Em 29/06/2018 - JR
CADASTRO/DGTM/DNPM



DEPARTAMENTO NACIONAL DE PRODUÇÃO MINERAL

PORTARIA DNPM Nº 24, DE 30 DE MAIO DE 2018.

O DIRETOR-GERAL DO DEPARTAMENTO NACIONAL DE PRODUÇÃO MINERAL, que lhe confere o inciso XVIII do caput do art. 2º, da Lei 13.575, de 26 de dezembro de 2017 (Lei Criação da Agência Nacional de Mineração - ANM e Extinção do Departamento Nacional de Produção Mineral - DNPM), conforme interpretação fixada no PARECER n. 0033/2018/DECOR/CGU/AGU, aprovado pela Advogada-Geral da União em despacho de 21 de maio de 2018 (Processo nº 48390.000051/2018-59), e tendo em vista o que consta do Processo DNPM nº 860.435/2009, resolve:

Art. 1º Outorgar à WERLON ALVES CORDEIRO ME, concessão para lavrar AREIA, no(s) Município(s) de AURILÂNDIA/GO, numa área de 46,83ha, delimitada por um polígono que tem seus vértices coincidentes com os pontos de coordenadas geodésicas descritos a seguir (Lat/Long):

16°41'32,416"S/50°27'43,793"W;16°41'31,751"S/50°27'43,793"W;16°41'31,751"S/50°27'43,376"W;16°41'28,996"S/50°27'43,376"W;16°41'28,996"S/50°27'42,423"W;16°41'27,204"S/50°27'42,423"W;16°41'27,204"S/50°27'41,555"W;16°41'24,258"S/50°27'41,555"W;16°41'24,258"S/50°27'37,967"W;16°40'55,151"S/50°27'37,967"W;16°40'55,151"S/50°28'37,933"W;16°40'52,825"S/50°28'37,933"W;16°40'52,825"S/50°28'36,508"W;16°40'51,885"S/50°28'36,508"W;16°40'51,885"S/50°28'35,202"W;16°40'50,574"S/50°28'35,202"W;16°40'50,574"S/50°28'33,855"W;16°40'49,049"S/50°28'33,855"W;16°40'49,049"S/50°28'32,447"W;16°40'47,420"S/50°28'32,447"W;16°40'47,420"S/50°28'30,456"W;16°40'46,416"S/50°28'30,456"W;16°40'46,416"S/50°28'29,126"W;16°40'38,303"S/50°28'29,126"W;16°40'38,303"S/50°28'30,999"W;16°40'36,639"S/50°28'30,999"W;16°40'36,639"S/50°28'32,445"W;16°40'35,487"S/50°28'32,445"W;16°40'35,487"S/50°28'33,637"W;16°40'32,509"S/50°28'33,637"W;16°40'32,509"S/50°28'35,122"W;16°40'29,701"S/50°28'35,122"W;16°40'29,701"S/50°28'34,113"W;16°40'26,491"S/50°28'34,113"W;16°40'26,491"S/50°28'38,267"W;16°40'27,919"S/50°28'38,267"W;16°40'27,919"S/50°28'39,301"W;16°40'33,339"S/50°28'39,301"W;16°40'33,339"S/50°28'37,944"W;16°40'35,151"S/50°28'37,944"W;16°40'35,151"S/50°28'37,027"W;16°40'37,371"S/50°28'37,027"W;16°40'37,371"S/50°28'35,747"W;16°40'38,700"S/50°28'35,747"W;16°40'38,700"S/50°28'34,787"W;16°40'39,933"S/50°28'34,787"W;16°40'39,933"S/50°28'33,506"W;16°40'41,730"S/50°28'33,506"W;16°40'41,730"S/50°28'32,740"W;16°40'44,112"S/50°28'32,740"W;16°40'44,112"S/50°28'34,516"W;16°40'44,640"S/50°28'34,516"W;16°40'44,640"S/50°28'35,745"W;16°40'45,876"S/50°28'35,745"W;16°40'45,876"S/50°28'37,093"W;16°40'47,329"S/50°28'37,093"W;16°40'47,329"S/50°28'39,019"W;16°40'49,271"S/50°28'39,019"W;16°40'49,271"S/50°28'40,822"W;16°40'50,855"S/50°28'40,822"W;16°40'50,855"S/50°28'42,474"W;16°40'52,195"S/50°28'42,474"W;16°40'52,195"S/50°28'43,786"W;16°40'56,148"S/50°28'43,786"W;16°40'56,148"S/50°27'38,951"W;16°41'23,495"S/50°27'38,951"W;16°41'23,495"S/50°27'43,790"W;16°41'24,512"S/50°27'43,790"W;16°41'24,512"S/50°27'44,755"W;16°41'26,197"S/50°27'44,755"W;16°41'26,197"S/50°27'45,429"W;16°41'27,676"S/50°27'45,429"W;16°41'27,676"S/50°27'45,799"W;16°41'29,776"S/50°27'45,799"W;16°41'29,776"S/50°27'46,304"W;16°41'30,472"S/50°27'46,304"W;16°41'30,472"S/50°27'47,348"W;16°41'31,042"S/50°27'47,348"W;16°41'31,042"S/50°27'48,254"W;16°41'31,820"S/50°27'48,254"W;16°41'31,820"S/50°27'52,551"W;16°41'32,071"S/50°27'52,551"W;16°41'32,071"S/50°27'53,358"W;16°41'32,311"S/50°27'53,358"W;16°41'32,311"S/50°27'53,851"W;16°41'33,259"S/50°27'53,851"W;16°41'33,259"S/50°27'54,218"W;16°41'34,848"S/50°27'54,218"W;16°41'34,848"S/50°27'54,58

Transcrito no Livro C – ANM - 01 . Fls. 26

Em 19/06/2018 - JRM
CADASTRO/DGTM/DNPM

PL 24/2018 - DNPM



DEPARTAMENTO NACIONAL DE PRODUÇÃO MINERAL

2"W;16°41'35,610"S/50°27'54,582"W;16°41'35,610"S/50°27'54,930"W;16°41'36,791"S/50°27'54,930"W;16°41'36,791"S/50°27'55,403"W;16°41'38,043"S/50°27'55,403"W;16°41'38,043"S/50°27'55,697"W;16°41'39,936"S/50°27'55,697"W;16°41'39,936"S/50°27'50,204"W;16°41'40,813"S/50°27'50,204"W;16°41'40,813"S/50°27'46,836"W;16°41'40,653"S/50°27'46,836"W;16°41'40,653"S/50°27'45,209"W;16°41'41,837"S/50°27'45,209"W;16°41'41,837"S/50°27'44,746"W;16°41'43,065"S/50°27'44,746"W;16°41'43,065"S/50°27'45,439"W;16°41'43,614"S/50°27'45,439"W;16°41'43,614"S/50°27'46,685"W;16°41'43,802"S/50°27'46,685"W;16°41'43,802"S/50°27'49,882"W;16°41'44,460"S/50°27'49,882"W;16°41'44,460"S/50°27'50,324"W;16°41'45,259"S/50°27'50,324"W;16°41'45,259"S/50°27'50,606"W;16°41'45,841"S/50°27'50,606"W;16°41'45,841"S/50°27'50,929"W;16°41'46,341"S/50°27'50,929"W;16°41'46,341"S/50°27'51,669"W;16°41'46,740"S/50°27'51,669"W;16°41'46,740"S/50°27'52,168"W;16°41'47,005"S/50°27'52,168"W;16°41'47,005"S/50°27'52,777"W;16°41'47,240"S/50°27'52,777"W;16°41'47,240"S/50°27'53,184"W;16°41'52,087"S/50°27'53,184"W;16°41'52,087"S/50°27'52,762"W;16°41'52,556"S/50°27'52,762"W;16°41'52,556"S/50°27'52,361"W;16°41'52,979"S/50°27'52,361"W;16°41'52,979"S/50°27'52,024"W;16°41'53,604"S/50°27'52,024"W;16°41'53,604"S/50°27'51,635"W;16°41'54,318"S/50°27'51,635"W;16°41'54,318"S/50°27'51,197"W;16°41'55,008"S/50°27'51,197"W;16°41'55,008"S/50°27'50,832"W;16°41'55,484"S/50°27'50,832"W;16°41'55,484"S/50°27'50,431"W;16°41'55,932"S/50°27'50,431"W;16°41'55,932"S/50°27'50,034"W;16°41'56,320"S/50°27'50,034"W;16°41'56,320"S/50°27'49,569"W;16°41'56,815"S/50°27'49,569"W;16°41'56,815"S/50°27'49,159"W;16°41'57,192"S/50°27'49,159"W;16°41'57,192"S/50°27'48,476"W;16°41'57,628"S/50°27'48,476"W;16°41'57,628"S/50°27'47,581"W;16°41'58,137"S/50°27'47,581"W;16°41'58,137"S/50°27'47,169"W;16°41'59,083"S/50°27'47,169"W;16°41'59,083"S/50°27'46,742"W;16°42'01,500"S/50°27'46,742"W;16°42'01,500"S/50°27'47,213"W;16°42'09,721"S/50°27'47,213"W;16°42'09,721"S/50°27'47,530"W;16°42'06,919"S/50°27'47,530"W;16°42'06,919"S/50°27'47,910"W;16°42'06,280"S/50°27'47,910"W;16°42'06,280"S/50°27'49,092"W;16°42'06,802"S/50°27'49,092"W;16°42'06,802"S/50°27'49,257"W;16°42'07,587"S/50°27'49,257"W;16°42'07,587"S/50°27'48,950"W;16°42'09,889"S/50°27'48,950"W;16°42'09,889"S/50°27'48,662"W;16°42'10,459"S/50°27'48,662"W;16°42'10,459"S/50°27'48,290"W;16°42'10,973"S/50°27'48,290"W;16°42'10,973"S/50°27'47,658"W;16°42'11,369"S/50°27'47,658"W;16°42'11,369"S/50°27'46,635"W;16°42'12,727"S/50°27'46,635"W;16°42'12,727"S/50°27'46,204"W;16°42'13,166"S/50°27'46,204"W;16°42'13,166"S/50°27'46,681"W;16°42'14,150"S/50°27'46,681"W;16°42'14,150"S/50°27'47,183"W;16°42'15,149"S/50°27'47,183"W;16°42'15,149"S/50°27'47,895"W;16°42'20,594"S/50°27'47,895"W;16°42'20,594"S/50°27'48,282"W;16°42'22,953"S/50°27'48,282"W;16°42'22,953"S/50°27'48,800"W;16°42'23,606"S/50°27'48,800"W;16°42'23,606"S/50°27'49,753"W;16°42'24,046"S/50°27'49,753"W;16°42'24,046"S/50°27'50,850"W;16°42'23,756"S/50°27'50,850"W;16°42'23,756"S/50°27'54,922"W;16°42'24,270"S/50°27'54,922"W;16°42'24,270"S/50°27'55,551"W;16°42'27,717"S/50°27'55,551"W;16°42'27,717"S/50°27'55,292"W;16°42'28,466"S/50°27'55,292"W;16°42'28,466"S/50°27'54,585"W;16°42'29,264"S/50°27'54,585"W;16°42'29,264"S/50°27'53,876"W;16°42'30,006"S/50°27'53,876"W;16°42'30,006"S/50°27'52,990"W;16°42'30,973"S/50°27'52,990"W;16°42'30,973"S/50°27'53,805"W;16°42'31,626"S/50°27'53,805"W;16°42'31,626"S/50°27'54,515"W;16°42'32,440"S/50°27'54,515"W;16°42'32,440"S/50°27'55,036"W;16°42'34,209"S/50°27'55,036"W;16°42'34,209"S/50°27'55,521"W;16°42'35,614"S/50°27'55,521"W;16°42'35,614"S/50°27'56,120"W;16°42'36,637"S/50°27'56,120"W;16°42'36,637"S/50°27'56,889"W;16°42'37,808"S/50°27'56,889"W;16°42'37,808"S/50°27'57,417"W;16°42'38,603"S/50°27'57,417"W;16°42'38,603"S/50°27'58,111"W;16°42'39,459"S/50°27'58,111"W;16°42'39,459"S/50°27'59,084"W;16°42'40,264"S/50°27'59,084"W;16°42'40,264"S/50°28'00,123"W;16°42'40,729"S/50°28'00,123"W;16°42'40,729"S/50°28'01,439"W;16°42'41,413"S/50°28'01,439"W;16°42'41,413"S/50°28'02,662"W;16°42'43,954"S/50°28'02,662"W;16°42'43,954"S/50°27'59,981"W;16°42'43,322"S/50°27'59,981"W;16°42'43,322"S/50°27'58,491"W;16°42'42,452"S/50°27'58,491"W;16°42'42,452"S/50°27'57,503"W;16°42'41,541"S/50°27'57,503"W;16°42'41,541"S/50°27'56,036"W;16°42'40,331"S/50°27'56,036"W;16°42'

Transcrito no Livro C – ANM - 01 . Fls. 97

Em 12/06/2018 - [assinatura]

PL 24/2018-DNPM



DEPARTAMENTO NACIONAL DE PRODUÇÃO MINERAL

40,331"S/50°27'55,290"W;16°42'39,162"S/50°27'55,290"W;16°42'39,162"S/50°27'54,134"W;16°42'37,384"S/50°27'54,134"W;16°42'37,384"S/50°27'53,064"W;16°42'34,716"S/50°27'53,064"W;16°42'34,716"S/50°27'52,119"W;16°42'33,269"S/50°27'52,119"W;16°42'33,269"S/50°27'50,868"W;16°42'28,454"S/50°27'50,868"W;16°42'28,454"S/50°27'51,741"W;16°42'27,530"S/50°27'51,741"W;16°42'27,530"S/50°27'52,972"W;16°42'26,150"S/50°27'52,972"W;16°42'26,150"S/50°27'46,976"W;16°42'25,595"S/50°27'46,976"W;16°42'25,595"S/50°27'46,305"W;16°42'23,654"S/50°27'46,305"W;16°42'23,654"S/50°27'45,978"W;16°42'21,515"S/50°27'45,978"W;16°42'21,515"S/50°27'45,466"W;16°42'16,546"S/50°27'45,466"W;16°42'16,546"S/50°27'44,840"W;16°42'15,521"S/50°27'44,840"W;16°42'15,521"S/50°27'44,418"W;16°42'10,930"S/50°27'44,418"W;16°42'10,930"S/50°27'44,973"W;16°42'06,945"S/50°27'44,973"W;16°42'06,945"S/50°27'45,305"W;16°42'02,639"S/50°27'45,305"W;16°42'02,639"S/50°27'44,954"W;16°41'58,445"S/50°27'44,954"W;16°41'58,445"S/50°27'45,204"W;16°41'57,410"S/50°27'45,204"W;16°41'57,410"S/50°27'45,574"W;16°41'56,872"S/50°27'45,574"W;16°41'56,872"S/50°27'46,083"W;16°41'56,374"S/50°27'46,083"W;16°41'56,374"S/50°27'46,618"W;16°41'55,823"S/50°27'46,618"W;16°41'55,823"S/50°27'47,399"W;16°41'55,261"S/50°27'47,399"W;16°41'55,261"S/50°27'48,150"W;16°41'54,754"S/50°27'48,150"W;16°41'54,754"S/50°27'48,932"W;16°41'54,003"S/50°27'48,932"W;16°41'54,003"S/50°27'49,636"W;16°41'52,957"S/50°27'49,636"W;16°41'52,957"S/50°27'50,158"W;16°41'52,150"S/50°27'50,158"W;16°41'52,150"S/50°27'50,668"W;16°41'51,286"S/50°27'50,668"W;16°41'51,286"S/50°27'51,317"W;16°41'50,723"S/50°27'51,317"W;16°41'50,723"S/50°27'51,893"W;16°41'50,120"S/50°27'51,893"W;16°41'50,120"S/50°27'52,574"W;16°41'48,992"S/50°27'52,574"W;16°41'48,992"S/50°27'51,040"W;16°41'48,434"S/50°27'51,040"W;16°41'48,434"S/50°27'49,742"W;16°41'47,896"S/50°27'49,742"W;16°41'47,896"S/50°27'48,905"W;16°41'46,355"S/50°27'48,905"W;16°41'46,355"S/50°27'48,135"W;16°41'45,161"S/50°27'48,135"W;16°41'45,161"S/50°27'44,057"W;16°41'44,697"S/50°27'44,057"W;16°41'44,697"S/50°27'43,088"W;16°41'43,868"S/50°27'43,088"W;16°41'43,868"S/50°27'42,706"W;16°41'40,563"S/50°27'42,706"W;16°41'40,563"S/50°27'43,330"W;16°41'39,525"S/50°27'43,330"W;16°41'39,525"S/50°27'43,925"W;16°41'38,919"S/50°27'43,925"W;16°41'38,919"S/50°27'48,075"W;16°41'39,390"S/50°27'48,075"W;16°41'39,390"S/50°27'49,831"W;16°41'39,191"S/50°27'49,831"W;16°41'39,191"S/50°27'53,282"W;16°41'37,881"S/50°27'53,282"W;16°41'37,881"S/50°27'52,606"W;16°41'35,852"S/50°27'52,606"W;16°41'35,852"S/50°27'52,045"W;16°41'33,722"S/50°27'52,045"W;16°41'33,722"S/50°27'50,487"W;16°41'33,136"S/50°27'50,487"W;16°41'33,136"S/50°27'48,378"W;16°41'32,416"S/50°27'48,378"W;16°41'32,416"S/50°27'43,793"W, em SIRGAS2000.

Art. 2º Esta Portaria entra em vigor na data de sua publicação. (Cód. 2.132)

Relação Nº	01/2018
PUBLICADO	
em	01/06/18
Pág. nº	103


VICTOR HUGO FRONER BICCA
DIRETOR-GERAL

(Empenho 2018NE800015)


Transcrito no Livro C – ANM - 01 . Fls. 28

Em 22/06/2018 - 
CADASTRO/DGTM/DNPM



DEPARTAMENTO NACIONAL DE PRODUÇÃO MINERAL

PORTARIA DNPM Nº 25, DE 30 DE MAIO DE 2018.




O DIRETOR-GERAL DO DEPARTAMENTO NACIONAL DE PRODUÇÃO MINERAL, que lhe confere o inciso XVIII do caput do art. 2º, da Lei 13.575, de 26 de dezembro de 2017 (Lei Criação da Agência Nacional de Mineração - ANM e Extinção do Departamento Nacional de Produção Mineral - DNPM), conforme interpretação fixada no PARECER n. 0033/2018/DECOR/CGU/AGU, aprovado pela Advogada-Geral da União em despacho de 21 de maio de 2018 (Processo nº 48390.000051/2018-59), e tendo em vista o que consta do Processo DNPM nº 861.124/2010, resolve:

Art. 1º Outorgar à RUBIA MINERAÇÃO E COMÉRCIO LTDA, concessão para lavar AREIA, CASCALHO, no(s) Município(s) de GOIÁS/GO, numa área de 16,37ha, delimitada por um polígono que tem seus vértices coincidentes com os pontos de coordenadas geodésicas descritos a seguir (Lat/Long):
15°43'42,418"S/50°32'39,704"W; 15°43'45,536"S/50°32'39,704"W; 15°43'45,536"S/50°32'46,023"W; 15°43'43,242"S/50°32'46,023"W; 15°43'43,242"S/50°32'46,938"W; 15°43'40,561"S/50°32'46,938"W; 15°43'40,561"S/50°32'47,594"W; 15°43'34,146"S/50°32'47,594"W; 15°43'34,146"S/50°32'45,918"W; 15°43'32,927"S/50°32'45,918"W; 15°43'32,927"S/50°32'44,491"W; 15°43'31,414"S/50°32'44,491"W; 15°43'31,414"S/50°32'45,448"W; 15°43'27,852"S/50°32'45,448"W; 15°43'27,852"S/50°32'52,777"W; 15°43'25,743"S/50°32'52,777"W; 15°43'25,743"S/50°32'53,334"W; 15°43'21,584"S/50°32'53,334"W; 15°43'21,584"S/50°32'52,077"W; 15°43'19,836"S/50°32'52,077"W; 15°43'19,836"S/50°32'50,968"W; 15°43'18,534"S/50°32'50,968"W; 15°43'18,534"S/50°32'48,899"W; 15°43'16,636"S/50°32'48,899"W; 15°43'16,636"S/50°32'50,706"W; 15°43'15,711"S/50°32'50,706"W; 15°43'15,710"S/50°32'52,340"W; 15°43'14,366"S/50°32'52,340"W; 15°43'14,366"S/50°32'54,181"W; 15°43'13,053"S/50°32'54,181"W; 15°43'13,053"S/50°32'55,568"W; 15°43'12,109"S/50°32'55,568"W; 15°43'12,109"S/50°32'57,980"W; 15°43'11,144"S/50°32'57,980"W; 15°43'11,144"S/50°33'01,156"W; 15°43'09,996"S/50°33'01,156"W; 15°43'09,996"S/50°33'03,252"W; 15°43'08,958"S/50°33'03,252"W; 15°43'08,958"S/50°33'04,480"W; 15°43'07,774"S/50°33'04,480"W; 15°43'07,774"S/50°33'05,645"W; 15°43'06,447"S/50°33'05,645"W; 15°43'06,447"S/50°33'07,000"W; 15°43'03,565"S/50°33'07,000"W; 15°43'03,565"S/50°33'04,197"W; 15°43'05,210"S/50°33'04,197"W; 15°43'05,210"S/50°33'03,631"W; 15°43'06,137"S/50°33'03,631"W; 15°43'06,137"S/50°33'02,505"W; 15°43'07,094"S/50°33'02,505"W; 15°43'07,094"S/50°33'01,213"W; 15°43'07,956"S/50°33'01,213"W; 15°43'07,956"S/50°32'59,426"W; 15°43'08,528"S/50°32'59,426"W; 15°43'08,528"S/50°32'58,202"W; 15°43'10,158"S/50°32'58,202"W; 15°43'10,158"S/50°32'52,919"W; 15°43'13,386"S/50°32'52,919"W; 15°43'13,386"S/50°32'49,209"W; 15°43'13,982"S/50°32'49,209"W; 15°43'13,982"S/50°32'47,850"W; 15°43'17,323"S/50°32'47,850"W; 15°43'17,323"S/50°32'44,808"W; 15°43'19,112"S/50°32'44,808"W; 15°43'19,112"S/50°32'46,287"W; 15°43'20,483"S/50°32'46,287"W; 15°43'20,483"S/50°32'47,245"W; 15°43'21,529"S/50°32'47,245"W; 15°43'21,529"S/50°32'48,256"W; 15°43'22,671"S/50°32'48,256"W; 15°43'22,671"S/50°32'49,921"W; 15°43'25,586"S/50°32'49,921"W; 15°43'25,586"S/50°32'43,963"W; 15°43'30,263"S/50°32'43,963"W; 15°43'30,263"S/50°32'41,335"W; 15°43'32,738"S/50°32'41,335"W; 15°43'32,738"S/50°32'42,387"W; 15°43'33,607"S/50°32'42,387"W; 15°43'33,607"S/50°32'43,321"W; 15°43'36,051"S/50°32'43,321"W; 15°43'36,051"S/50°32'44,202"W; 15°43'42,418"S/50°32'44,202"W; 15°43'42,418"S/50°32'39,704"W, em SIRGAS2000.

Transcrito no Livro C – ANM - 01 . Fls. 99

Em 12/06/2018 - JM
CADASTRO/DGTM/DNPM

PL 25/2018



DEPARTAMENTO NACIONAL DE PRODUÇÃO MINERAL
Art. 2º Esta Portaria entra em vigor na data de sua publicação. (Cód. 2.132)

Relação Nº	0112018
PUBLICADO	
D.O.U.	01/06/18
Pág. nº	103


VICTOR HUGO FRONER BICCA
DIRETOR-GERAL

(Empenho 2018NE800015)

Transcrito no Livro C – ANM - 01 . Fls. 30

Em 02/06/2018 - Mr
CADASTRO/DGTM/DNPM



DEPARTAMENTO NACIONAL DE PRODUÇÃO MINERAL

PORTARIA DNPM Nº 26, DE 30 DE MAIO DE 2018.

O DIRETOR-GERAL DO DEPARTAMENTO NACIONAL DE PRODUÇÃO MINERAL, que lhe confere o inciso XVIII do caput do art. 2º, da Lei 13.575, de 26 de dezembro de 2017 (Lei Criação da Agência Nacional de Mineração - ANM e Extinção do Departamento Nacional de Produção Mineral - DNPM), conforme interpretação fixada no PARECER n. 0033/2018/DECOR/CGU/AGU, aprovado pela Advogada-Geral da União em despacho de 21 de maio de 2018 (Processo nº 48390.000051/2018-59), e tendo em vista o que consta do Processo DNPM nº 861.300/2010, resolve:

Art. 1º Outorgar à JOFEGE MINERAÇÃO LTDA, concessão para lavrar CALCÁRIO, CALCÁRIO DOLOMÍTICO, no(s) Município(s) de VILA PROPÍCIO/GO, numa área de 47,36ha, delimitada por um polígono que tem seus vértices coincidentes com os pontos de coordenadas geodésicas descritos a seguir (Lat/Long): 15°20'33,669"S/48°44'53,518"W; 15°20'33,801"S/48°44'53,518"W; 15°20'33,801"S/48°44'54,021"W; 15°20'34,615"S/48°44'54,021"W; 15°20'34,615"S/48°44'54,524"W; 15°20'35,428"S/48°44'54,524"W; 15°20'35,428"S/48°44'55,027"W; 15°20'36,241"S/48°44'55,027"W; 15°20'36,242"S/48°44'55,530"W; 15°20'37,055"S/48°44'55,530"W; 15°20'37,055"S/48°44'56,032"W; 15°20'37,868"S/48°44'56,032"W; 15°20'37,868"S/48°44'56,535"W; 15°20'38,682"S/48°44'56,535"W; 15°20'38,682"S/48°44'57,038"W; 15°20'39,495"S/48°44'57,038"W; 15°20'39,495"S/48°44'57,541"W; 15°20'40,308"S/48°44'57,541"W; 15°20'40,308"S/48°44'58,044"W; 15°20'41,122"S/48°44'58,044"W; 15°20'41,122"S/48°44'58,547"W; 15°20'41,935"S/48°44'58,547"W; 15°20'41,935"S/48°44'59,050"W; 15°20'42,748"S/48°44'59,050"W; 15°20'42,749"S/48°44'59,553"W; 15°20'43,562"S/48°44'59,553"W; 15°20'43,562"S/48°45'00,055"W; 15°20'44,375"S/48°45'00,055"W; 15°20'44,375"S/48°45'00,558"W; 15°20'45,189"S/48°45'00,558"W; 15°20'45,189"S/48°45'01,061"W; 15°20'46,002"S/48°45'01,061"W; 15°20'46,002"S/48°45'01,564"W; 15°20'46,815"S/48°45'01,564"W; 15°20'46,815"S/48°45'02,067"W; 15°20'47,629"S/48°45'02,067"W; 15°20'47,629"S/48°45'02,570"W; 15°20'48,442"S/48°45'02,570"W; 15°20'48,442"S/48°45'03,073"W; 15°20'49,255"S/48°45'03,073"W; 15°20'49,255"S/48°45'03,576"W; 15°20'50,069"S/48°45'03,576"W; 15°20'50,069"S/48°45'04,079"W; 15°20'50,882"S/48°45'04,079"W; 15°20'50,882"S/48°45'04,581"W; 15°20'51,696"S/48°45'04,581"W; 15°20'51,696"S/48°45'05,084"W; 15°20'52,509"S/48°45'05,084"W; 15°20'52,509"S/48°45'05,587"W; 15°20'53,322"S/48°45'05,587"W; 15°20'53,322"S/48°45'06,090"W; 15°20'54,136"S/48°45'06,090"W; 15°20'54,136"S/48°45'06,593"W; 15°20'54,816"S/48°45'06,593"W; 15°20'54,816"S/48°44'35,795"W; 15°20'33,669"S/48°44'35,795"W; 15°20'33,669"S/48°44'53,518"W, em SIRGAS2000.

Art. 2º Esta Portaria entra em vigor na data de sua publicação. (Cód. 2.132)

Relação Nº	011/2018
D.O.U.	01/06/18
Pág. nº	103


(Empenho 2018NE800015)


VICTOR HUGO FRONER BICCA
DIRETOR-GERAL

Transcrito no Livro C – ANM - 01 . Fls. 31

Em 12/06/2018 - AM

CADASTRO/DGTM/DNPM




DEPARTAMENTO NACIONAL DE PRODUÇÃO MINERAL

PORTARIA DNPM Nº 27, DE 30 DE MAIO DE 2018.

O DIRETOR-GERAL DO DEPARTAMENTO NACIONAL DE PRODUÇÃO MINERAL, que lhe confere o inciso XVIII do caput do art. 2º, da Lei 13.575, de 26 de dezembro de 2017 (Lei Criação da Agência Nacional de Mineração - ANM e Extinção do Departamento Nacional de Produção Mineral - DNPM), conforme interpretação fixada no PARECER n. 0033/2018/DECOR/CGU/AGU, aprovado pela Advogada-Geral da União em despacho de 21 de maio de 2018 (Processo nº 48390.000051/2018-59), e tendo em vista o que consta do Processo DNPM nº 861.805/2012, resolve:

Art. 1º Outorgar à MINERAÇÃO E TRANSPORTES CORUMBÁ LTDA, concessão para lavrar AREIA, no(s) Município(s) de CALDAS NOVAS/GO, MARZAGÃO/GO, numa área de 23,03ha, delimitada por um polígono que tem seus vértices coincidentes com os pontos de coordenadas geodésicas descritos a seguir (Lat/Long): 17°59'27,846"S/48°37'31,324"W; 17°59'31,024"S/48°37'31,324"W; 17°59'31,024"S/48°37'30,490"W; 17°59'32,030"S/48°37'30,490"W; 17°59'32,030"S/48°37'26,421"W; 17°59'35,511"S/48°37'26,421"W; 17°59'35,511"S/48°37'25,577"W; 17°59'39,280"S/48°37'25,577"W; 17°59'39,280"S/48°37'23,101"W; 17°59'40,454"S/48°37'23,101"W; 17°59'40,454"S/48°37'21,072"W; 17°59'41,523"S/48°37'21,072"W; 17°59'41,523"S/48°37'19,361"W; 17°59'44,151"S/48°37'19,361"W; 17°59'44,151"S/48°37'22,138"W; 17°59'50,487"S/48°37'22,138"W; 17°59'50,487"S/48°37'24,080"W; 17°59'55,841"S/48°37'24,080"W; 17°59'55,841"S/48°37'22,488"W; 17°59'57,305"S/48°37'22,488"W; 17°59'57,305"S/48°37'16,176"W; 18°00'02,914"S/48°37'16,176"W; 18°00'02,914"S/48°37'10,755"W; 18°00'04,991"S/48°37'10,755"W; 18°00'04,991"S/48°37'08,097"W; 18°00'11,142"S/48°37'08,097"W; 18°00'11,142"S/48°37'10,376"W; 18°00'23,381"S/48°37'10,376"W; 18°00'23,381"S/48°37'09,412"W; 18°00'24,284"S/48°37'09,412"W; 18°00'24,284"S/48°37'08,324"W; 18°00'27,345"S/48°37'08,324"W; 18°00'27,345"S/48°37'20,050"W; 18°00'30,203"S/48°37'20,050"W; 18°00'30,203"S/48°37'21,757"W; 18°00'31,339"S/48°37'21,757"W; 18°00'31,339"S/48°37'22,520"W; 18°00'24,919"S/48°37'22,520"W; 18°00'24,919"S/48°37'12,922"W; 18°00'05,631"S/48°37'12,922"W; 18°00'05,631"S/48°37'18,241"W; 17°59'59,571"S/48°37'18,241"W; 17°59'59,571"S/48°37'25,163"W; 17°59'56,193"S/48°37'25,163"W; 17°59'56,193"S/48°37'26,394"W; 17°59'47,446"S/48°37'26,394"W; 17°59'47,446"S/48°37'24,207"W; 17°59'41,797"S/48°37'24,207"W; 17°59'41,797"S/48°37'28,019"W; 17°59'34,539"S/48°37'28,019"W; 17°59'34,539"S/48°37'33,077"W; 17°59'27,846"S/48°37'33,077"W; 17°59'27,846"S/48°37'31,324"W, em SIRGAS2000.

Art. 2º Esta Portaria entra em vigor na data de sua publicação. (Cód. 2.132)




VICTOR HUGO PRONER BICCA DIRETOR-GERAL

(Empenho 2018NE800015)

Transcrito no Livro C - ANM - 01 . Fls. 32

Em 01/06/2018 - Jm CADASTRO/DGTM/DNPM



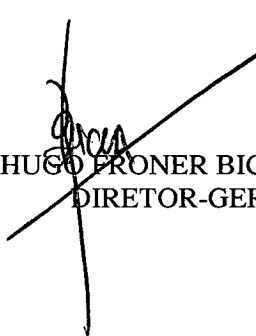
DEPARTAMENTO NACIONAL DE PRODUÇÃO MINERAL

PORTARIA DNPM Nº 28, DE 30 DE MAIO DE 2018.

O DIRETOR-GERAL DO DEPARTAMENTO NACIONAL DE PRODUÇÃO MINERAL, que lhe confere o inciso XVIII do caput do art. 2º, da Lei 13.575, de 26 de dezembro de 2017 (Lei Criação da Agência Nacional de Mineração - ANM e Extinção do Departamento Nacional de Produção Mineral - DNPM), conforme interpretação fixada no PARECER n. 0033/2018/DECOR/CGU/AGU, aprovado pela Advogada-Geral da União em despacho de 21 de maio de 2018 (Processo nº 48390.000051/2018-59), e tendo em vista o que consta do Processo DNPM nº 870.441/2011, resolve:

Art. 1º Outorgar à MINERAÇÃO SÃO VICENTE LTDA, concessão para lavrar GNAISSE, GRANITO, no(s) Município(s) de NAZARÉ/BA, numa área de 49,77ha, delimitada por um polígono que tem seus vértices coincidentes com os pontos de coordenadas geodésicas descritos a seguir (Lat/Long):
13°00'09,225"S/38°59'04,866"W; 13°00'09,225"S/38°58'51,586"W; 13°00'05,875"S/38°58'51,586"W; 13°00'05,875"S/38°58'48,606"W; 13°00'00,664"S/38°58'48,606"W; 13°00'00,664"S/38°58'38,346"W; 13°00'13,455"S/38°58'38,346"W; 13°00'13,455"S/38°58'42,626"W; 13°00'25,175"S/38°58'42,626"W; 13°00'25,175"S/38°58'48,606"W; 13°00'32,505"S/38°58'48,606"W; 13°00'32,505"S/38°59'01,546"W; 13°00'16,715"S/38°59'01,546"W; 13°00'16,715"S/38°59'04,866"W; 13°00'09,225"S/38°59'04,866"W, em SIRGAS2000.

Art. 2º Esta Portaria entra em vigor na data de sua publicação. (Cód. 2.132)


VICTOR HUGO FRONER BICCA
DIRETOR-GERAL

(Empenho 2018NE800015)

Relação Nº	01/2018
PUBLICADO	
D.O.U.	01/06/18
Fol. nº	103

Transcrito no Livro C – ANM - 01 . Fls. 33

Em 12/06/2018 - Ar
CADASTRO/DGTM/DNPM



DEPARTAMENTO NACIONAL DE PRODUÇÃO MINERAL

PORTARIA DNPM Nº 29, DE 30 DE MAIO DE 2018.

O DIRETOR-GERAL DO DEPARTAMENTO NACIONAL DE PRODUÇÃO MINERAL, que lhe confere o inciso XVIII do caput do art. 2º, da Lei 13.575, de 26 de dezembro de 2017 (Lei Criação da Agência Nacional de Mineração - ANM e Extinção do Departamento Nacional de Produção Mineral - DNPM), conforme interpretação fixada no PARECER n. 0033/2018/DECOR/CGU/AGU, aprovado pela Advogada-Geral da União em despacho de 21 de maio de 2018 (Processo nº 48390.000051/2018-59), e tendo em vista o que consta do Processo DNPM nº 890.634/2011, resolve:

Art. 1º Outorgar à AREIA BONITA DO VALE EXTRAÇÃO E COMÉRCIO LTDA, concessão para lavrar AREIA, no(s) Município(s) de PETRÓPOLIS/RJ, SÃO JOSÉ DO VALE DO RIO PRETO/RJ, numa área de 3,34ha, delimitada por um polígono que tem seus vértices coincidentes com os pontos de coordenadas geodésicas descritos a seguir (Lat/Long): 22°11'59,254"S/43°01'22,517"W; 22°12'01,204"S/43°01'22,517"W; 22°12'01,204"S/43°01'23,991"W; 22°12'02,035"S/43°01'23,991"W; 22°12'02,035"S/43°01'26,597"W; 22°12'03,042"S/43°01'26,597"W; 22°12'03,042"S/43°01'27,597"W; 22°12'03,876"S/43°01'27,597"W; 22°12'03,876"S/43°01'30,063"W; 22°12'04,710"S/43°01'30,063"W; 22°12'04,710"S/43°01'32,495"W; 22°12'06,364"S/43°01'32,495"W; 22°12'06,364"S/43°01'33,868"W; 22°12'07,356"S/43°01'33,868"W; 22°12'07,356"S/43°01'35,600"W; 22°12'09,003"S/43°01'35,600"W; 22°12'09,003"S/43°01'39,067"W; 22°12'10,020"S/43°01'39,067"W; 22°12'10,020"S/43°01'39,926"W; 22°12'12,261"S/43°01'39,926"W; 22°12'12,261"S/43°01'39,971"W; 22°12'12,261"S/43°01'41,718"W; 22°12'07,384"S/43°01'41,718"W; 22°12'07,384"S/43°01'36,481"W; 22°12'05,758"S/43°01'36,481"W; 22°12'05,758"S/43°01'32,990"W; 22°12'04,132"S/43°01'32,990"W; 22°12'04,132"S/43°01'31,245"W; 22°12'02,506"S/43°01'31,245"W; 22°12'02,506"S/43°01'27,754"W; 22°12'00,880"S/43°01'27,754"W; 22°12'00,880"S/43°01'24,263"W; 22°11'59,254"S/43°01'24,263"W; 22°11'59,254"S/43°01'22,517"W, em SIRGAS2000.

Art. 2º Esta Portaria entra em vigor na data de sua publicação. (Cód. 2.132)

Relação Nº	03/2018
PUBLICADO	
D.C.U.	01/06/18
Pág. nº	103


VICTOR HUGO FRONER BICCA
DIRETOR-GERAL

(Empenho 2018NE800015)

Transcrito no Livro C – ANM - 01 . Fls. 34

Em 19/06/2018 - JM

CADASTRO/DGTM/DNPM



DEPARTAMENTO NACIONAL DE PRODUÇÃO MINERAL

PORTARIA DNPM Nº 30, DE 30 DE MAIO DE 2018.

O DIRETOR-GERAL DO DEPARTAMENTO NACIONAL DE PRODUÇÃO MINERAL, que lhe confere o inciso XVIII do caput do art. 2º, da Lei 13.575, de 26 de dezembro de 2017 (Lei Criação da Agência Nacional de Mineração - ANM e Extinção do Departamento Nacional de Produção Mineral - DNPM), conforme interpretação fixada no PARECER n. 0033/2018/DECOR/CGU/AGU, aprovado pela Advogada-Geral da União em despacho de 21 de maio de 2018 (Processo nº 48390.000051/2018-59), e tendo em vista o que consta do Processo DNPM nº 891.000/2011, resolve:

Art. 1º Outorgar à AREAL SANTA ROSA DE ITAGUAI LTDA ME, concessão para lavrar AREIA, no(s) Município(s) de ITAGUAI/RJ, numa área de 15,08ha, delimitada por um polígono que tem seus vértices coincidentes com os pontos de coordenadas geodésicas descritos a seguir (Lat/Long):

22°51'47,060"S/43°43'19,318"W;22°51'47,060"S/43°43'19,885"W;22°51'47,509"S/43°43'19,885"W;22°51'47,509"S/43°43'20,490"W;22°51'48,142"S/43°43'20,490"W;22°51'48,142"S/43°43'21,102"W;22°51'48,927"S/43°43'21,102"W;22°51'48,927"S/43°43'21,697"W;22°51'49,615"S/43°43'21,697"W;22°51'49,615"S/43°43'22,157"W;22°51'50,191"S/43°43'22,157"W;22°51'50,191"S/43°43'22,766"W;22°51'50,861"S/43°43'22,766"W;22°51'50,861"S/43°43'23,294"W;22°51'52,231"S/43°43'23,294"W;22°51'52,231"S/43°43'24,735"W;22°51'53,734"S/43°43'24,735"W;22°51'53,734"S/43°43'26,122"W;22°51'55,393"S/43°43'26,122"W;22°51'55,393"S/43°43'27,306"W;22°51'57,046"S/43°43'27,306"W;22°51'57,046"S/43°43'28,835"W;22°51'58,493"S/43°43'28,835"W;22°51'58,493"S/43°43'30,023"W;22°51'59,624"S/43°43'30,023"W;22°51'59,624"S/43°43'30,984"W;22°52'01,038"S/43°43'30,984"W;22°52'01,038"S/43°43'32,023"W;22°52'02,030"S/43°43'32,023"W;22°52'02,030"S/43°43'33,048"W;22°52'03,130"S/43°43'33,048"W;22°52'03,130"S/43°43'33,380"W;22°52'03,780"S/43°43'33,380"W;22°52'03,780"S/43°43'35,585"W;22°52'05,716"S/43°43'35,585"W;22°52'05,716"S/43°43'29,020"W;22°52'06,092"S/43°43'29,020"W;22°52'06,092"S/43°43'36,366"W;22°52'06,900"S/43°43'36,366"W;22°52'06,900"S/43°43'37,243"W;22°52'07,670"S/43°43'37,243"W;22°52'07,670"S/43°43'38,128"W;22°52'08,263"S/43°43'38,128"W;22°52'08,263"S/43°43'38,697"W;22°52'09,049"S/43°43'38,697"W;22°52'09,049"S/43°43'28,171"W;22°52'05,683"S/43°43'28,171"W;22°52'05,683"S/43°43'21,301"W;22°51'59,206"S/43°43'21,301"W;22°51'59,206"S/43°43'19,318"W;22°51'59,195"S/43°43'19,318"W;22°51'59,195"S/43°43'19,136"W;22°51'58,171"S/43°43'19,136"W;22°51'58,171"S/43°43'19,318"W;22°51'47,060"S/43°43'19,318"W, em SIRGAS2000.

Art. 2º Esta Portaria entra em vigor na data de sua publicação. (Cód. 2.132)

Publicação Nº	03/2018
PUBLICADO	
D.U.	01/06/18
J. nº	103

VICTOR HUGO FRONER BICCA
DIRETOR-GERAL

(Empenho 2018NE800015)

Transcrito no Livro C - ANM - 01 . Fls. 35

Em 19/06/2018 - JM
CADASTRO/DGTM/DNPM



DEPARTAMENTO NACIONAL DE PRODUÇÃO MINERAL

PORTARIA DNPM Nº 31, DE 30 DE MAIO DE 2018.

O DIRETOR-GERAL DO DEPARTAMENTO NACIONAL DE PRODUÇÃO MINERAL, que lhe confere o inciso XVIII do caput do art. 2º, da Lei 13.575, de 26 de dezembro de 2017 (Lei Criação da Agência Nacional de Mineração - ANM e Extinção do Departamento Nacional de Produção Mineral - DNPM), conforme interpretação fixada no PARECER n. 0033/2018/DECOR/CGU/AGU, aprovado pela Advogada-Geral da União em despacho de 21 de maio de 2018 (Processo nº 48390.000051/2018-59), e tendo em vista o que consta do Processo DNPM nº 815.414/2008, resolve:

Art. 1º Outorgar à OURO PRETO MINERAÇÃO LTDA, concessão para lavar XISTO, CALCÁRIO, no(s) Município(s) de CAMBORIÚ/SC, numa área de 11,80ha, delimitada por um polígono que tem seus vértices coincidentes com os pontos de coordenadas geodésicas descritos a seguir (Lat/Long):
27°01'32,669"S/48°41'22,556"W;27°01'34,940"S/48°41'22,556"W;27°01'34,940"S/48°41'20,743"W;27°01'36,402"S/48°41'20,743"W;27°01'36,402"S/48°41'19,473"W;27°01'38,027"S/48°41'19,473"W;27°01'38,027"S/48°41'18,022"W;27°01'41,276"S/48°41'18,022"W;27°01'41,276"S/48°41'16,208"W;27°01'44,525"S/48°41'16,208"W;27°01'44,525"S/48°41'18,022"W;27°01'46,474"S/48°41'18,022"W;27°01'46,474"S/48°41'20,198"W;27°01'48,099"S/48°41'20,198"W;27°01'48,099"S/48°41'24,915"W;27°01'46,478"S/48°41'24,915"W;27°01'46,478"S/48°41'26,003"W;27°01'45,178"S/48°41'26,003"W;27°01'45,178"S/48°41'27,454"W;27°01'44,528"S/48°41'27,454"W;27°01'44,528"S/48°41'28,180"W;27°01'44,041"S/48°41'28,180"W;27°01'44,041"S/48°41'28,543"W;27°01'43,391"S/48°41'28,543"W;27°01'43,391"S/48°41'29,087"W;27°01'41,279"S/48°41'29,087"W;27°01'41,279"S/48°41'30,901"W;27°01'38,030"S/48°41'30,901"W;27°01'38,030"S/48°41'29,087"W;27°01'36,406"S/48°41'29,087"W;27°01'36,406"S/48°41'27,454"W;27°01'34,944"S/48°41'27,454"W;27°01'34,944"S/48°41'26,184"W;27°01'33,807"S/48°41'26,184"W;27°01'33,807"S/48°41'24,733"W;27°01'32,669"S/48°41'24,733"W;27°01'32,669"S/48°41'22,556"W, em SIRGAS2000.


Art. 2º Esta Portaria entra em vigor na data de sua publicação. (Cód. 2.132)

Relação Nº 0112018
PUBLICADO
D.O.U. 06/06/18
Pág. nº 103


VICTOR HUGO FRONER BICCA
DIRETOR-GERAL

(Empenho 2018NE800015)

Transcrito no Livro C – ANM - 01 . Fls. 36

Em 19/06/2018 - 
CADASTRO/DGTM/DNPM



DEPARTAMENTO NACIONAL DE PRODUÇÃO MINERAL

PORTARIA DNPM Nº 32, DE 30 DE MAIO DE 2018.

O DIRETOR-GERAL DO DEPARTAMENTO NACIONAL DE PRODUÇÃO MINERAL, que lhe confere o inciso XVIII do caput do art. 2º, da Lei 13.575, de 26 de dezembro de 2017 (Lei Criação da Agência Nacional de Mineração - ANM e Extinção do Departamento Nacional de Produção Mineral - DNPM), conforme interpretação fixada no PARECER n. 0033/2018/DECOR/CGU/AGU, aprovado pela Advogada-Geral da União em despacho de 21 de maio de 2018 (Processo nº 48390.000051/2018-59), e tendo em vista o que consta do Processo DNPM nº 896.514/2003, resolve:

Art. 1º Outorgar à CERÂMICA CIMACO LTDA EPP, concessão para lavrar ARGILA, no(s) Município(s) de ITAPEMIRIM/ES, numa área de 38,42ha, delimitada por um polígono que tem seus vértices coincidentes com os pontos de coordenadas geodésicas descritos a seguir (Lat/Long):

20°55'29,441"S/41°00'35,877"W;20°55'30,390"S/41°00'35,877"W;20°55'30,390"S/41°00'34,839"W;20°55'36,243"S/41°00'34,839"W;20°55'36,243"S/41°00'36,050"W;20°55'37,219"S/41°00'36,050"W;20°55'37,219"S/41°00'40,203"W;20°55'38,519"S/41°00'40,203"W;20°55'38,520"S/41°00'50,585"W;20°55'39,170"S/41°00'50,585"W;20°55'39,170"S/41°00'54,046"W;20°55'40,308"S/41°00'54,046"W;20°55'40,308"S/41°00'55,431"W;20°55'41,608"S/41°00'55,431"W;20°55'41,608"S/41°00'56,815"W;20°55'42,909"S/41°00'56,815"W;20°55'42,909"S/41°00'57,680"W;20°55'44,210"S/41°00'57,680"W;20°55'44,210"S/41°00'58,372"W;20°55'45,510"S/41°00'58,372"W;20°55'45,510"S/41°00'59,411"W;20°55'46,811"S/41°00'59,411"W;20°55'46,811"S/41°01'00,795"W;20°55'48,437"S/41°01'00,795"W;20°55'48,437"S/41°01'01,833"W;20°55'49,412"S/41°01'01,833"W;20°55'49,412"S/41°01'02,872"W;20°55'50,713"S/41°01'02,872"W;20°55'50,713"S/41°01'03,910"W;20°55'51,688"S/41°01'03,910"W;20°55'51,688"S/41°01'04,948"W;20°55'53,314"S/41°01'04,948"W;20°55'53,314"S/41°01'06,333"W;20°55'54,289"S/41°01'06,333"W;20°55'54,289"S/41°01'07,371"W;20°55'55,265"S/41°01'07,371"W;20°55'55,265"S/41°01'09,102"W;20°55'56,266"S/41°01'09,102"W;20°55'56,266"S/41°01'12,908"W;20°55'34,806"S/41°01'12,908"W;20°55'34,806"S/41°00'50,360"W;20°55'29,441"S/41°00'50,360"W;20°55'29,441"S/41°00'35,877"W, em SIRGAS2000.

Art. 2º Esta Portaria entra em vigor na data de sua publicação. (Cód. 2.132)

Relação Nº	03/2018
PUBLICADO	
DOU	01/06/18
Pág. nº	103



VICTOR HUGO FRONER BICCA
DIRETOR-GERAL

(Empenho 2018NE800015)

Transcrito no Livro C - ANM - 01 . Fis. 37

Em 12, 06, 2018 - ln

CADASTRO/DGTM/DNPM



DEPARTAMENTO NACIONAL DE PRODUÇÃO MINERAL

PORTARIA DNPM Nº 33, DE 30 DE MAIO DE 2018.

O DIRETOR-GERAL DO DEPARTAMENTO NACIONAL DE PRODUÇÃO MINERAL, que lhe confere o inciso XVIII do caput do art. 2º, da Lei 13.575, de 26 de dezembro de 2017 (Lei Criação da Agência Nacional de Mineração - ANM e Extinção do Departamento Nacional de Produção Mineral - DNPM), conforme interpretação fixada no PARECER n. 0033/2018/DECOR/CGU/AGU, aprovado pela Advogada-Geral da União em despacho de 21 de maio de 2018 (Processo nº 48390.000051/2018-59), e tendo em vista o que consta do Processo DNPM nº 820.007/2007, resolve:

Art. 1º Outorgar à ACS CONSTRUÇÃO E INCORPORAÇÃO LTDA, concessão para lavrar AREIA, ARGILA, no(s) Município(s) de PAULÍNIA/SP, numa área de 49,15ha, delimitada por um polígono que tem seus vértices coincidentes com os pontos de coordenadas geodésicas descritos a seguir (Lat/Long): 22°41'19,652"S/47°05'25,112"W; 22°41'19,652"S/47°05'18,106"W; 22°41'21,928"S/47°05'18,105"W; 22°41'21,928"S/47°05'16,354"W; 22°41'23,553"S/47°05'16,354"W; 22°41'23,553"S/47°05'00,588"W; 22°41'39,807"S/47°05'00,587"W; 22°41'39,808"S/47°05'25,112"W; 22°41'44,684"S/47°05'25,112"W; 22°41'44,684"S/47°05'32,120"W; 22°41'51,186"S/47°05'32,120"W; 22°41'51,186"S/47°05'37,375"W; 22°41'41,433"S/47°05'37,375"W; 22°41'41,433"S/47°05'32,120"W; 22°41'33,306"S/47°05'32,120"W; 22°41'33,306"S/47°05'25,112"W; 22°41'19,652"S/47°05'25,112"W, em SIRGAS2000.

Art. 2º Esta Portaria entra em vigor na data de sua publicação. (Cód. 2.132)


VICTOR HUGO FRONER BICCA
DIRETOR-GERAL


(Empenho 2018NE800015)

Relação Nº <u>0112018</u>
PUBLICADO
D.O.U. <u>01/06/18</u>
Pág. nº <u>103</u>

Transcrito no Livro C – ANM - 01 . Fls. 38

Em 19.06.2018 - JR

CADASTRO/DGTM/DNPM



DEPARTAMENTO NACIONAL DE PRODUÇÃO MINERAL

PORTARIA DNPM Nº 34, DE 30 DE MAIO DE 2018.


O DIRETOR-GERAL DO DEPARTAMENTO NACIONAL DE PRODUÇÃO MINERAL, que lhe confere o inciso XVIII do caput do art. 2º, da Lei 13.575, de 26 de dezembro de 2017 (Lei Criação da Agência Nacional de Mineração - ANM e Extinção do Departamento Nacional de Produção Mineral - DNPM), conforme interpretação fixada no PARECER n. 0033/2018/DECOR/CGU/AGU, aprovado pela Advogada-Geral da União em despacho de 21 de maio de 2018 (Processo nº 48390.000051/2018-59), e tendo em vista o que consta do Processo DNPM nº 820.160/1998, resolve:

Art. 1º Outorgar à EXTRABASE EXTRAÇÃO, COMÉRCIO E TRANSPORTES LTDA., concessão para lavrar AREIA, no(s) Município(s) de ANHEMBI/SP, numa área de 34,07ha, delimitada por um polígono que tem seus vértices coincidentes com os pontos de coordenadas geodésicas descritos a seguir (Lat/Long): 22°59'26,187"S/48°09'55,375"W; 22°59'36,069"S/48°09'55,375"W; 22°59'36,069"S/48°09'44,841"W; 22°59'51,770"S/48°09'44,841"W; 22°59'51,770"S/48°09'33,710"W; 22°59'26,187"S/48°09'33,711"W; 22°59'26,187"S/48°09'55,375"W, em SIRGAS2000.

Art. 2º Esta Portaria entra em vigor na data de sua publicação. (Cód. 2.132)


VICTOR HUGO FRONER BICCA
DIRETOR-GERAL

(Empenho 2018NE800015)



Transcrito no Livro C – ANM - 01 . Fls. 39

Em 19/06/2018 - Jr
CADASTRO/DGTM/DNPM



DEPARTAMENTO NACIONAL DE PRODUÇÃO MINERAL

PORTARIA DNPM Nº 35, DE 30 DE MAIO DE 2018.

O DIRETOR-GERAL DO DEPARTAMENTO NACIONAL DE PRODUÇÃO MINERAL, que lhe confere o inciso XVIII do caput do art. 2º, da Lei 13.575, de 26 de dezembro de 2017 (Lei Criação da Agência Nacional de Mineração - ANM e Extinção do Departamento Nacional de Produção Mineral - DNPM), conforme interpretação fixada no PARECER n. 0033/2018/DECOR/CGU/AGU, aprovado pela Advogada-Geral da União em despacho de 21 de maio de 2018 (Processo nº 48390.000051/2018-59), e tendo em vista o que consta do Processo DNPM nº 820.266/2009, resolve:

Art. 1º Outorgar à PEDREIRA DO PARDO LTDA., concessão para lavar SAIBRO, BASALTO, no(s) Município(s) de SANTA CRUZ DO RIO PARDO/SP, numa área de 40,21ha, delimitada por um polígono que tem seus vértices coincidentes com os pontos de coordenadas geodésicas descritos a seguir (Lat/Long):
22°52'46,886"S/49°35'43,889"W; 22°52'46,886"S/49°35'38,328"W; 22°52'50,745"S/49°35'38,328"W; 22°52'50,745"S/49°35'26,555"W; 22°53'00,039"S/49°35'26,555"W; 22°53'00,039"S/49°35'29,363"W; 22°52'59,256"S/49°35'29,363"W; 22°52'59,256"S/49°35'48,308"W; 22°52'59,256"S/49°35'51,816"W; 22°52'56,005"S/49°35'51,816"W; 22°52'56,005"S/49°35'57,079"W; 22°52'59,256"S/49°35'57,079"W; 22°52'59,256"S/49°36'00,587"W; 22°53'02,181"S/49°36'00,587"W; 22°53'02,181"S/49°36'00,938"W; 22°53'03,400"S/49°36'00,938"W; 22°53'03,400"S/49°36'12,383"W; 22°52'54,708"S/49°36'12,383"W; 22°52'54,708"S/49°36'12,221"W; 22°52'54,235"S/49°36'12,221"W; 22°52'54,235"S/49°36'11,861"W; 22°52'53,968"S/49°36'11,861"W; 22°52'53,968"S/49°36'11,569"W; 22°52'53,702"S/49°36'11,569"W; 22°52'53,702"S/49°36'11,277"W; 22°52'53,313"S/49°36'11,277"W; 22°52'53,313"S/49°36'10,777"W; 22°52'53,052"S/49°36'10,777"W; 22°52'53,052"S/49°36'10,186"W; 22°52'52,792"S/49°36'10,186"W; 22°52'52,792"S/49°36'09,595"W; 22°52'52,508"S/49°36'09,595"W; 22°52'52,508"S/49°36'08,955"W; 22°52'52,225"S/49°36'08,955"W; 22°52'52,225"S/49°36'08,315"W; 22°52'51,942"S/49°36'08,315"W; 22°52'51,942"S/49°36'07,675"W; 22°52'51,658"S/49°36'07,675"W; 22°52'51,658"S/49°36'07,035"W; 22°52'51,375"S/49°36'07,035"W; 22°52'51,375"S/49°36'06,396"W; 22°52'51,091"S/49°36'06,396"W; 22°52'51,091"S/49°36'05,756"W; 22°52'50,808"S/49°36'05,756"W; 22°52'50,808"S/49°36'05,116"W; 22°52'50,471"S/49°36'05,116"W; 22°52'50,471"S/49°36'04,294"W; 22°52'50,201"S/49°36'04,294"W; 22°52'50,201"S/49°36'03,155"W; 22°52'49,743"S/49°36'03,155"W; 22°52'49,743"S/49°35'56,346"W; 22°52'49,986"S/49°35'56,346"W; 22°52'49,986"S/49°35'50,214"W; 22°52'49,789"S/49°35'50,214"W; 22°52'49,789"S/49°35'48,745"W; 22°52'49,331"S/49°35'48,745"W; 22°52'49,331"S/49°35'47,747"W; 22°52'49,024"S/49°35'47,747"W; 22°52'49,024"S/49°35'47,136"W; 22°52'48,717"S/49°35'47,136"W; 22°52'48,717"S/49°35'46,526"W; 22°52'48,410"S/49°35'46,526"W; 22°52'48,410"S/49°35'45,915"W; 22°52'47,976"S/49°35'45,915"W; 22°52'47,976"S/49°35'45,127"W; 22°52'47,568"S/49°35'45,127"W; 22°52'47,568"S/49°35'44,456"W; 22°52'47,353"S/49°35'44,456"W; 22°52'47,353"S/49°35'44,142"W; 22°52'47,058"S/49°35'44,142"W; 22°52'47,058"S/49°35'43,889"W; 22°52'46,886"S/49°35'43,889"W, em SIRGAS2000.

Art. 2º Esta Portaria entra em vigor na data de sua publicação. (Cód. 2.132)

Relação Nº	011/2018
PUBLICADO	
D.O.U.	01/06/18
Pág. nº	103
(Empenho 2018NE800015)	


VICTOR HUGO FRONER BICCA
DIRETOR-GERAL

Transcrito no Livro C – ANM - 01 . Fls. 40

Em 12/06/2018 - 

CADASTRO/DGTM/DNPM



DEPARTAMENTO NACIONAL DE PRODUÇÃO MINERAL

PORTARIA DNPM Nº 36, DE 30 DE MAIO DE 2018.

O DIRETOR-GERAL DO DEPARTAMENTO NACIONAL DE PRODUÇÃO MINERAL, que lhe confere o inciso XVIII do caput do art. 2º, da Lei 13.575, de 26 de dezembro de 2017 (Lei Criação da Agência Nacional de Mineração - ANM e Extinção do Departamento Nacional de Produção Mineral - DNPM), conforme interpretação fixada no PARECER n. 0033/2018/DECOR/CGU/AGU, aprovado pela Advogada-Geral da União em despacho de 21 de maio de 2018 (Processo nº 48390.000051/2018-59), e tendo em vista o que consta do Processo DNPM nº 820.327/2001, resolve:

Art. 1º Outorgar à EXTRAÇÃO JACUTINGA LTDA - ME, concessão para lavrar ARGILA, no(s) Município(s) de RIO CLARO/SP, numa área de 15,05ha, delimitada por um polígono que tem seus vértices coincidentes com os pontos de coordenadas geodésicas descritos a seguir (Lat/Long): 22°19'33,843"S/47°35'59,902"W; 22°19'34,410"S/47°35'59,902"W; 22°19'34,410"S/47°36'00,065"W; 22°19'35,301"S/47°36'00,065"W; 22°19'35,301"S/47°36'00,391"W; 22°19'36,193"S/47°36'00,391"W; 22°19'36,193"S/47°36'00,716"W; 22°19'37,084"S/47°36'00,716"W; 22°19'37,084"S/47°36'01,041"W; 22°19'37,975"S/47°36'01,041"W; 22°19'37,975"S/47°36'01,366"W; 22°19'38,866"S/47°36'01,366"W; 22°19'38,866"S/47°36'01,692"W; 22°19'39,757"S/47°36'01,692"W; 22°19'39,757"S/47°36'02,018"W; 22°19'40,648"S/47°36'02,018"W; 22°19'40,648"S/47°36'02,343"W; 22°19'41,539"S/47°36'02,343"W; 22°19'41,539"S/47°36'02,872"W; 22°19'41,842"S/47°36'02,872"W; 22°19'41,842"S/47°36'04,354"W; 22°19'42,157"S/47°36'04,354"W; 22°19'42,157"S/47°36'05,882"W; 22°19'42,470"S/47°36'05,882"W; 22°19'42,470"S/47°36'07,404"W; 22°19'42,771"S/47°36'07,404"W; 22°19'42,771"S/47°36'08,837"W; 22°19'43,081"S/47°36'08,837"W; 22°19'43,081"S/47°36'10,370"W; 22°19'43,383"S/47°36'10,370"W; 22°19'43,383"S/47°36'11,852"W; 22°19'43,699"S/47°36'11,852"W; 22°19'43,699"S/47°36'13,379"W; 22°19'44,011"S/47°36'13,379"W; 22°19'44,011"S/47°36'14,902"W; 22°19'44,312"S/47°36'14,902"W; 22°19'44,312"S/47°36'16,335"W; 22°19'44,622"S/47°36'16,335"W; 22°19'44,622"S/47°36'18,811"W; 22°19'43,662"S/47°36'18,811"W; 22°19'43,662"S/47°36'19,181"W; 22°19'42,686"S/47°36'19,181"W; 22°19'42,686"S/47°36'19,551"W; 22°19'41,710"S/47°36'19,551"W; 22°19'41,710"S/47°36'19,922"W; 22°19'40,812"S/47°36'19,922"W; 22°19'40,812"S/47°36'20,301"W; 22°19'39,969"S/47°36'20,301"W; 22°19'39,969"S/47°36'20,679"W; 22°19'39,126"S/47°36'20,679"W; 22°19'39,126"S/47°36'21,058"W; 22°19'37,819"S/47°36'21,058"W; 22°19'37,819"S/47°36'20,660"W; 22°19'37,188"S/47°36'20,660"W; 22°19'37,188"S/47°36'20,254"W; 22°19'36,557"S/47°36'20,254"W; 22°19'36,557"S/47°36'19,853"W; 22°19'35,941"S/47°36'19,853"W; 22°19'35,941"S/47°36'19,450"W; 22°19'35,310"S/47°36'19,450"W; 22°19'35,310"S/47°36'19,047"W; 22°19'34,697"S/47°36'19,047"W; 22°19'34,697"S/47°36'13,333"W; 22°19'33,842"S/47°36'13,333"W; 22°19'33,843"S/47°35'59,902"W, em SIRGAS2000.

Art. 2º Esta Portaria entra em vigor na data de sua publicação. (Cód. 2.132)

Relação Nº 011/2018
PUBLICADO
D.O.U. 01/06/18
Pág. nº 103

VICTOR HUGO FRONER BICCA
DIRETOR-GERAL

(Empenho 2018NE800015)

Transcrito no Livro C - ANM - 01 . Fls. 40-A

Em 12/06/2018. [Assinatura]




DEPARTAMENTO NACIONAL DE PRODUÇÃO MINERAL

PORTARIA DNPM Nº 37, DE 30 DE MAIO DE 2018.

O DIRETOR-GERAL DO DEPARTAMENTO NACIONAL DE PRODUÇÃO MINERAL, que lhe confere o inciso XVIII do caput do art. 2º, da Lei 13.575, de 26 de dezembro de 2017 (Lei Criação da Agência Nacional de Mineração - ANM e Extinção do Departamento Nacional de Produção Mineral - DNPM), conforme interpretação fixada no PARECER n. 0033/2018/DECOR/CGU/AGU, aprovado pela Advogada-Geral da União em despacho de 21 de maio de 2018 (Processo nº 48390.000051/2018-59), e tendo em vista o que consta do Processo DNPM nº 820.411/1995, resolve:

Art. 1º Outorgar à PORTO DE AREIA SANTA IZABEL LTDA., concessão para lavrar AREIA, no(s) Município(s) de ANHEMBI/SP, numa área de 49,12ha, delimitada por um polígono que tem seus vértices coincidentes com os pontos de coordenadas geodésicas descritos a seguir (Lat/Long):
22°37'43,817"S/48°07'39,887"W; 22°38'03,726"S/48°07'39,886"W; 22°38'03,726"S/48°07'42,050"W; 22°38'04,135"S/48°07'42,050"W; 22°38'04,135"S/48°08'07,903"W; 22°37'51,371"S/48°08'07,903"W; 22°37'51,371"S/48°08'06,563"W; 22°37'44,544"S/48°08'06,562"W; 22°37'44,544"S/48°08'07,903"W; 22°37'43,817"S/48°08'07,903"W; 22°37'43,817"S/48°07'39,887"W, em SIRGAS2000.

Art. 2º Esta Portaria entra em vigor na data de sua publicação. (Cód. 2.132)



VICTOR HUGO FRONER BICCA
DIRETOR-GERAL

(Empenho 2018NE800015)

Relação Nº	011/2018
PUBLICADO	
O.O.U.	01/06/18
Pág. nº	103

Transcrito no Livro C - ANM - 01 . Fls. 41

Em 19/06/2018 - Jm
CADASTRO/DGTM/DNPM



DEPARTAMENTO NACIONAL DE PRODUÇÃO MINERAL

PORTARIA DNPM Nº 38, DE 30 DE MAIO DE 2018.

O DIRETOR-GERAL DO DEPARTAMENTO NACIONAL DE PRODUÇÃO MINERAL, que lhe confere o inciso XVIII do caput do art. 2º, da Lei 13.575, de 26 de dezembro de 2017 (Lei Criação da Agência Nacional de Mineração - ANM e Extinção do Departamento Nacional de Produção Mineral - DNPM), conforme interpretação fixada no PARECER n. 0033/2018/DECOR/CGU/AGU, aprovado pela Advogada-Geral da União em despacho de 21 de maio de 2018 (Processo nº 48390.000051/2018-59), e tendo em vista o que consta do Processo DNPM nº 820.588/2010, resolve:

Art. 1º Outorgar à SORRISO MADEIREIRA E MATERIAIS PARA CONSTRUÇÃO LTDA, concessão para lavrar CASCALHO, AREIA, no(s) Município(s) de BARRINHA/SP, JABOTICABAL/SP, SERTÃOZINHO/SP, numa área de 47,67ha, delimitada por um polígono que tem seus vértices coincidentes com os pontos de coordenadas geodésicas descritos a seguir (Lat/Long):

21°12'06,478"S/48°10'19,108"W;21°12'05,133"S/48°10'19,108"W;21°12'05,133"S/48°10'19,740"W;21°12'02,602"S/48°10'19,740"W;21°12'02,602"S/48°10'20,389"W;21°11'59,058"S/48°10'20,389"W;21°11'59,058"S/48°10'21,331"W;21°11'54,681"S/48°10'21,331"W;21°11'54,681"S/48°10'22,779"W;21°11'50,513"S/48°10'22,779"W;21°11'50,513"S/48°10'24,404"W;21°11'46,714"S/48°10'24,404"W;21°11'46,714"S/48°10'26,131"W;21°11'43,422"S/48°10'26,131"W;21°11'43,422"S/48°10'27,853"W;21°11'40,308"S/48°10'27,853"W;21°11'40,308"S/48°10'28,980"W;21°11'38,071"S/48°10'28,980"W;21°11'38,071"S/48°10'30,086"W;21°11'35,833"S/48°10'30,086"W;21°11'35,833"S/48°10'31,287"W;21°11'33,444"S/48°10'31,287"W;21°11'33,444"S/48°10'32,869"W;21°11'30,823"S/48°10'32,869"W;21°11'30,823"S/48°10'34,195"W;21°11'28,430"S/48°10'34,195"W;21°11'28,430"S/48°10'35,654"W;21°11'25,701"S/48°10'35,654"W;21°11'25,701"S/48°10'36,554"W;21°11'23,359"S/48°10'36,554"W;21°11'23,359"S/48°10'37,442"W;21°11'21,642"S/48°10'37,442"W;21°11'21,642"S/48°10'38,239"W;21°11'19,890"S/48°10'38,239"W;21°11'19,890"S/48°10'39,150"W;21°11'18,098"S/48°10'39,150"W;21°11'18,098"S/48°10'39,475"W;21°11'16,288"S/48°10'39,475"W;21°11'16,288"S/48°10'39,986"W;21°11'14,138"S/48°10'39,986"W;21°11'14,138"S/48°10'40,215"W;21°11'05,575"S/48°10'40,215"W;21°11'05,575"S/48°10'39,324"W;21°11'03,811"S/48°10'39,324"W;21°11'03,811"S/48°10'38,477"W;21°11'01,002"S/48°10'38,477"W;21°11'01,002"S/48°10'37,650"W;21°10'58,689"S/48°10'37,650"W;21°10'58,689"S/48°10'36,616"W;21°10'57,164"S/48°10'36,616"W;21°10'57,164"S/48°10'35,438"W;21°10'55,637"S/48°10'35,438"W;21°10'55,637"S/48°10'34,260"W;21°10'53,874"S/48°10'34,260"W;21°10'53,874"S/48°10'32,806"W;21°10'52,105"S/48°10'32,806"W;21°10'52,105"S/48°10'31,351"W;21°10'49,024"S/48°10'31,351"W;21°10'49,024"S/48°10'29,153"W;21°10'47,331"S/48°10'29,153"W;21°10'47,331"S/48°10'27,800"W;21°10'45,653"S/48°10'27,800"W;21°10'45,653"S/48°10'26,448"W;21°10'43,965"S/48°10'26,448"W;21°10'43,965"S/48°10'25,131"W;21°10'42,278"S/48°10'25,131"W;21°10'42,278"S/48°10'23,813"W;21°10'40,150"S/48°10'23,813"W;21°10'40,150"S/48°10'22,676"W;21°10'38,025"S/48°10'22,676"W;21°10'38,025"S/48°10'21,539"W;21°10'36,507"S/48°10'21,539"W;21°10'36,507"S/48°10'20,649"W;21°10'34,266"S/48°10'20,649"W;21°10'34,266"S/48°10'19,113"W;21°10'32,829"S/48°10'19,113"W;21°10'32,829"S/48°10'18,126"W;21°10'29,427"S/48°10'18,126"W;21°10'29,427"S/48°10'17,593"W;21°10'24,352"S/48°10'17,593"W;21°10'24,352"S/48°10'16,705"W;21°10'19,929"S/48°10'16,705"W;21°10'19,929"S/48°10'15,786"W;21°10'16,461"S/48°10'15,786"W;21°10'16,461"S/48°10'15,012"W;21°10'12,128"S/48°10'15,012"W

Transcrito no Livro C – ANM - 06 . Fls. 42

Em 12/06/2018 - JK
CADASTRO/DGTM/DNPM

PL 38/2018 - DNPM



DEPARTAMENTO NACIONAL DE PRODUÇÃO MINERAL

;21°10'12,128"S/48°10'14,367"W;21°10'08,390"S/48°10'14,367"W;21°10'08,390"S/48°10'14,013"W;21°10'02,730"S/48°10'14,013"W;21°10'02,730"S/48°10'12,726"W;21°09'59,648"S/48°10'12,726"W;21°09'59,648"S/48°10'12,181"W;21°09'56,088"S/48°10'12,181"W;21°09'56,088"S/48°10'11,349"W;21°09'53,418"S/48°10'11,349"W;21°09'53,418"S/48°10'10,819"W;21°09'50,655"S/48°10'10,819"W;21°09'50,655"S/48°10'10,232"W;21°09'47,888"S/48°10'10,232"W;21°09'47,888"S/48°10'09,699"W;21°09'45,277"S/48°10'09,699"W;21°09'45,277"S/48°10'09,117"W;21°09'42,914"S/48°10'09,117"W;21°09'42,914"S/48°10'08,599"W;21°09'40,604"S/48°10'08,599"W;21°09'40,604"S/48°10'08,082"W;21°09'38,966"S/48°10'08,082"W;21°09'38,966"S/48°10'07,768"W;21°09'37,627"S/48°10'07,768"W;21°09'37,627"S/48°10'08,225"W;21°09'35,089"S/48°10'08,225"W;21°09'35,089"S/48°10'08,736"W;21°09'32,768"S/48°10'08,736"W;21°09'32,768"S/48°10'09,580"W;21°09'30,131"S/48°10'09,580"W;21°09'30,131"S/48°10'10,441"W;21°09'28,215"S/48°10'10,441"W;21°09'28,215"S/48°10'11,747"W;21°09'26,034"S/48°10'11,747"W;21°09'26,034"S/48°10'12,689"W;21°09'24,671"S/48°10'12,689"W;21°09'24,671"S/48°10'14,507"W;21°09'22,835"S/48°10'14,507"W;21°09'22,835"S/48°10'16,441"W;21°09'21,328"S/48°10'16,441"W;21°09'21,328"S/48°10'19,145"W;21°09'20,256"S/48°10'19,145"W;21°09'20,256"S/48°10'19,696"W;21°09'23,063"S/48°10'19,696"W;21°09'23,063"S/48°10'17,193"W;21°09'24,492"S/48°10'17,193"W;21°09'24,492"S/48°10'15,700"W;21°09'25,764"S/48°10'15,700"W;21°09'25,764"S/48°10'14,337"W;21°09'27,644"S/48°10'14,337"W;21°09'27,644"S/48°10'13,407"W;21°09'29,159"S/48°10'13,407"W;21°09'29,159"S/48°10'12,700"W;21°09'31,193"S/48°10'12,700"W;21°09'31,193"S/48°10'11,944"W;21°09'33,358"S/48°10'11,944"W;21°09'33,358"S/48°10'11,596"W;21°09'41,605"S/48°10'11,596"W;21°09'41,605"S/48°10'11,973"W;21°09'44,685"S/48°10'11,973"W;21°09'44,685"S/48°10'12,599"W;21°09'48,542"S/48°10'12,599"W;21°09'48,542"S/48°10'13,440"W;21°09'51,842"S/48°10'13,440"W;21°09'51,842"S/48°10'14,167"W;21°09'56,394"S/48°10'14,167"W;21°09'56,394"S/48°10'15,126"W;21°10'00,393"S/48°10'15,126"W;21°10'00,393"S/48°10'15,879"W;21°10'03,647"S/48°10'15,879"W;21°10'03,647"S/48°10'16,604"W;21°10'07,080"S/48°10'16,604"W;21°10'07,080"S/48°10'17,243"W;21°10'10,522"S/48°10'17,243"W;21°10'10,522"S/48°10'17,659"W;21°10'14,279"S/48°10'17,659"W;21°10'14,279"S/48°10'18,170"W;21°10'17,820"S/48°10'18,170"W;21°10'17,820"S/48°10'18,694"W;21°10'23,000"S/48°10'18,694"W;21°10'23,000"S/48°10'19,522"W;21°10'25,537"S/48°10'19,522"W;21°10'25,537"S/48°10'19,901"W;21°10'28,149"S/48°10'19,901"W;21°10'28,149"S/48°10'20,220"W;21°10'29,941"S/48°10'20,220"W;21°10'29,941"S/48°10'20,701"W;21°10'31,939"S/48°10'20,701"W;21°10'31,939"S/48°10'21,370"W;21°10'34,749"S/48°10'21,370"W;21°10'34,749"S/48°10'23,085"W;21°10'36,373"S/48°10'23,085"W;21°10'36,373"S/48°10'24,169"W;21°10'38,789"S/48°10'24,169"W;21°10'38,789"S/48°10'25,674"W;21°10'41,174"S/48°10'25,674"W;21°10'41,174"S/48°10'27,030"W;21°10'43,366"S/48°10'27,030"W;21°10'43,366"S/48°10'28,527"W;21°10'44,985"S/48°10'28,527"W;21°10'44,985"S/48°10'29,708"W;21°10'46,750"S/48°10'29,708"W;21°10'46,750"S/48°10'31,160"W;21°10'48,332"S/48°10'31,160"W;21°10'48,332"S/48°10'32,342"W;21°10'49,780"S/48°10'32,342"W;21°10'49,780"S/48°10'33,400"W;21°10'51,243"S/48°10'33,400"W;21°10'51,243"S/48°10'34,578"W;21°10'52,731"S/48°10'34,578"W;21°10'52,731"S/48°10'35,733"W;21°10'54,105"S/48°10'35,733"W;21°10'54,105"S/48°10'36,803"W;21°10'55,944"S/48°10'36,803"W;21°10'55,944"S/48°10'38,566"W;21°10'56,827"S/48°10'38,566"W;21°10'56,827"S/48°10'39,490"W;21°10'57,616"S/48°10'39,490"W;21°10'57,616"S/48°10'40,147"W;21°10'59,255"S/48°10'40,147"W;21°10'59,255"S/48°10'41,067"W;21°11'00,451"S/48°10'41,067"W;21°11'00,451"S/48°10'41,640"W;21°11'02,479"S/48°10'41,640"W;21°11'02,479"S/48°10'42,152"W;21°11'04,261"S/48°10'42,152"W;21°11'04,261"S/48°10'42,672"W;21°11'06,604"S/48°10'42,672"W;21°11'06,604"S/48°10'43,079"W;21°11'14,469"S/48°10'43,079"W;21°11'14,469"S/48°10'42,545"W;21°11'16,833"S/48°10'42,545"W;21°11'16,833"S/48°10'41,819"W;21°11'19,339"S/48°10'41,819"W;21°11'19,339"S/48°10'40,525"W;21°11'22,346"S/48°10'40,525"W;21°11'22,346"S/48°10'38,989"W;21°11'25,673"S/48°10'38,989"W;21°11'25,673"S/48°10'37,142"W;21°11'29,479"S/48°10'37,142"W;21°11'29,479"S/48°10'35,430"W;21°11'32,890"S/48°10'35,430"W;21°11'32,890"S/48°10'33,340"W;21°11'36,8

Transcrito no Livro C - ANM -

01 . Fls.

43

Em

12/06/2018

JR

CADASTRO/DGTM/DNPM

PL 38/2018-DNPM



DEPARTAMENTO NACIONAL DE PRODUÇÃO MINERAL

59°S/48°10'33,340"W;21°11'36,859"S/48°10'31,603"W;21°11'39,880"S/48°10'31,603"W;21°11'39,880"S/48°10'30,186"W;21°11'42,344"S/48°10'30,186"W;21°11'42,344"S/48°10'28,497"W;21°11'45,562"S/48°10'28,497"W;21°11'45,562"S/48°10'27,496"W;21°11'47,686"S/48°10'27,496"W;21°11'47,686"S/48°10'26,533"W;21°11'49,659"S/48°10'26,533"W;21°11'49,659"S/48°10'26,002"W;21°11'51,086"S/48°10'26,002"W;21°11'51,086"S/48°10'25,566"W;21°11'52,745"S/48°10'25,566"W;21°11'52,745"S/48°10'25,025"W;21°11'55,147"S/48°10'25,025"W;21°11'55,147"S/48°10'24,653"W;21°11'57,005"S/48°10'24,653"W;21°11'57,005"S/48°10'24,160"W;21°11'59,707"S/48°10'24,160"W;21°11'59,707"S/48°10'23,666"W;21°12'02,267"S/48°10'23,666"W;21°12'02,267"S/48°10'23,121"W;21°12'03,711"S/48°10'23,121"W;21°12'03,711"S/48°10'22,481"W;21°12'05,530"S/48°10'22,481"W;21°12'05,530"S/48°10'21,644"W;21°12'08,071"S/48°10'21,644"W;21°12'08,071"S/48°10'20,792"W;21°12'10,616"S/48°10'20,792"W;21°12'10,616"S/48°10'19,761"W;21°12'17,061"S/48°10'19,761"W;21°12'17,061"S/48°10'18,900"W;21°12'21,322"S/48°10'18,900"W;21°12'21,322"S/48°10'18,279"W;21°12'24,775"S/48°10'18,279"W;21°12'24,775"S/48°10'17,697"W;21°12'30,128"S/48°10'17,697"W;21°12'30,128"S/48°10'16,937"W;21°12'39,020"S/48°10'16,937"W;21°12'39,020"S/48°10'16,402"W;21°12'46,431"S/48°10'16,402"W;21°12'46,431"S/48°10'13,000"W;21°12'44,148"S/48°10'13,000"W;21°12'44,148"S/48°10'13,700"W;21°12'37,200"S/48°10'13,700"W;21°12'37,200"S/48°10'14,175"W;21°12'32,441"S/48°10'14,175"W;21°12'32,441"S/48°10'14,740"W;21°12'28,247"S/48°10'14,740"W;21°12'28,247"S/48°10'15,453"W;21°12'23,288"S/48°10'15,453"W;21°12'23,288"S/48°10'16,794"W;21°12'16,600"S/48°10'16,794"W;21°12'16,600"S/48°10'17,592"W;21°12'12,305"S/48°10'17,592"W;21°12'12,305"S/48°10'18,675"W;21°12'06,478"S/48°10'18,675"W;21°12'06,478"S/48°10'19,108"W, em SIRGAS2000.

Art. 2º Esta Portaria entra em vigor na data de sua publicação. (Cód. 2.132)

VICTOR HUGO FRONER BICCA
DIRETOR-GERAL

Relação Nº	011/2018
PUBLICADO	
D.J.U.	01/06/18
Pág. nº	103

(Empenho 2018NE800015)

Transcrito no Livro C – ANM - 01 . Fls. 44


Em 12/06/2018 - DM

CADASTRO/DGTM/DNPM



DEPARTAMENTO NACIONAL DE PRODUÇÃO MINERAL

PORTARIA DNPM Nº 39, DE 30 DE MAIO DE 2018.



O DIRETOR-GERAL DO DEPARTAMENTO NACIONAL DE PRODUÇÃO MINERAL, que lhe confere o inciso XVIII do caput do art. 2º, da Lei 13.575, de 26 de dezembro de 2017 (Lei Criação da Agência Nacional de Mineração - ANM e Extinção do Departamento Nacional de Produção Mineral - DNPM), conforme interpretação fixada no PARECER n. 0033/2018/DECOR/CGU/AGU, aprovado pela Advogada-Geral da União em despacho de 21 de maio de 2018 (Processo nº 48390.000051/2018-59), e tendo em vista o que consta do Processo DNPM nº 820.722/2010, resolve:

Art. 1º Outorgar à PEDREIRA BONATO LTDA, concessão para lavrar DIABÁSIO, no(s) Município(s) de SANTA BÁRBARA D'OESTE/SP, numa área de 49,99ha, delimitada por um polígono que tem seus vértices coincidentes com os pontos de coordenadas geodésicas descritos a seguir (Lat/Long):

22°43'20,434"S/47°25'43,346"W; 22°43'20,467"S/47°25'43,346"W; 22°43'20,467"S/47°25'53,562"W; 22°43'19,162"S/47°25'53,562"W; 22°43'19,162"S/47°25'59,651"W; 22°43'17,926"S/47°25'59,651"W; 22°43'17,926"S/47°26'06,437"W; 22°43'16,367"S/47°26'06,437"W; 22°43'16,367"S/47°26'12,236"W; 22°43'14,429"S/47°26'12,236"W; 22°43'14,429"S/47°26'17,516"W; 22°43'17,824"S/47°26'17,516"W; 22°43'17,824"S/47°26'19,838"W; 22°43'21,265"S/47°26'19,838"W; 22°43'21,265"S/47°26'22,580"W; 22°43'25,103"S/47°26'22,580"W; 22°43'25,103"S/47°26'18,494"W; 22°43'24,095"S/47°26'18,494"W; 22°43'24,095"S/47°26'11,137"W; 22°43'24,972"S/47°26'11,137"W; 22°43'24,972"S/47°26'10,016"W; 22°43'25,785"S/47°26'10,016"W; 22°43'25,785"S/47°26'08,825"W; 22°43'26,857"S/47°26'08,825"W; 22°43'26,857"S/47°26'07,950"W; 22°43'28,021"S/47°26'07,950"W; 22°43'28,021"S/47°26'07,074"W; 22°43'29,132"S/47°26'07,074"W; 22°43'29,132"S/47°26'06,478"W; 22°43'33,162"S/47°26'06,478"W; 22°43'33,162"S/47°26'07,530"W; 22°43'33,974"S/47°26'07,530"W; 22°43'33,974"S/47°26'08,756"W; 22°43'34,754"S/47°26'08,756"W; 22°43'34,754"S/47°26'09,807"W; 22°43'35,859"S/47°26'09,807"W; 22°43'35,859"S/47°26'11,278"W; 22°43'39,173"S/47°26'11,278"W; 22°43'39,173"S/47°26'12,329"W; 22°43'47,525"S/47°26'12,329"W; 22°43'47,525"S/47°26'12,890"W; 22°43'49,280"S/47°26'12,890"W; 22°43'49,280"S/47°26'14,186"W; 22°43'50,872"S/47°26'14,186"W; 22°43'50,872"S/47°26'15,938"W; 22°43'52,009"S/47°26'15,938"W; 22°43'52,009"S/47°26'17,199"W; 22°43'53,179"S/47°26'17,199"W; 22°43'53,179"S/47°26'18,671"W; 22°43'54,966"S/47°26'18,671"W; 22°43'54,966"S/47°26'23,752"W; 22°43'54,186"S/47°26'23,752"W; 22°43'54,186"S/47°26'24,873"W; 22°43'53,471"S/47°26'24,873"W; 22°43'53,471"S/47°26'26,064"W; 22°43'52,561"S/47°26'26,064"W; 22°43'52,561"S/47°26'27,360"W; 22°43'51,553"S/47°26'27,360"W; 22°43'51,553"S/47°26'28,375"W; 22°43'50,318"S/47°26'28,375"W; 22°43'50,318"S/47°26'29,321"W; 22°43'49,116"S/47°26'29,321"W; 22°43'49,116"S/47°26'30,477"W; 22°43'47,816"S/47°26'30,477"W; 22°43'47,816"S/47°26'31,668"W; 22°43'46,679"S/47°26'31,668"W; 22°43'46,679"S/47°26'33,139"W; 22°43'45,606"S/47°26'33,139"W; 22°43'45,606"S/47°26'34,575"W; 22°43'44,501"S/47°26'34,575"W; 22°43'44,501"S/47°26'35,801"W; 22°43'40,276"S/47°26'35,801"W; 22°43'40,276"S/47°26'34,680"W; 22°43'37,839"S/47°26'34,680"W; 22°43'37,839"S/47°26'31,877"W; 22°43'33,810"S/47°26'31,877"W; 22°43'33,810"S/47°26'29,059"W; 22°43'30,691"S/47°26'29,059"W; 22°43'30,691"S/47°26'26,166"W; 22°43'28,351"S/47°26'26,166"W; 22°43'28,351"S/47°26'23,783"W; 22°43'25,103"S/47°26'23,783"W; 22°43'25,103"S/47°26'22,615"W; 22°43'21,233"S/47°26'22,615"W; 22°43'21,233"S/47°26'19,873"W; 22°43'17,791"S/47°26'19,873"W; 22°43'17,791"S/47°26'17,551"W; 22°43'14,397"S/47°26'17,551"W; 22°43'14,397"S/47°26'12,20

Transcrito no Livro C – ANM - 01 . Fls. 43

Em 12/06/2018 - DR
CADASTRO/DGTM/DNPM

PL 39/2018-DNPM




DEPARTAMENTO NACIONAL DE PRODUÇÃO MINERAL

1°W;22°43'16,335"S/47°26'12,201"W;22°43'16,335"S/47°26'06,402"W;22°43'17,894"S/47°26'06,402"W;22°43'17,894"S/47°25'59,616"W;22°43'19,130"S/47°25'59,616"W;22°43'19,130"S/47°25'53,527"W;22°43'20,434"S/47°25'53,527"W;22°43'20,434"S/47°25'43,346"W, em SIRGAS2000.

Art. 2º Esta Portaria entra em vigor na data de sua publicação. (Cód. 2.132)

Relação Nº	01/2018
PUBLICADO	
D.O.U.	01/06/18
Pág. nº	103


VICTOR HUGO FRONER BICCA
DIRETOR-GERAL

(Empenho 2018NE800015)

Transcrito no Livro C – ANM - 01 . Fls. 46

Em 12/06/2018 - SM
CADASTRO/DGTM/DNPM




DEPARTAMENTO NACIONAL DE PRODUÇÃO MINERAL

PORTARIA DNPM Nº 40, DE 30 DE MAIO DE 2018.

O DIRETOR-GERAL DO DEPARTAMENTO NACIONAL DE PRODUÇÃO MINERAL, que lhe confere o inciso XVIII do caput do art. 2º, da Lei 13.575, de 26 de dezembro de 2017 (Lei Criação da Agência Nacional de Mineração - ANM e Extinção do Departamento Nacional de Produção Mineral - DNPM), conforme interpretação fixada no PARECER n. 0033/2018/DECOR/CGU/AGU, aprovado pela Advogada-Geral da União em despacho de 21 de maio de 2018 (Processo nº 48390.000051/2018-59), e tendo em vista o que consta do Processo DNPM nº 820.856/2002, resolve:

Art. 1º Outorgar à PAULO RICARDO MORANDIN EPP, concessão para lavrar ARGILA, no(s) Município(s) de TAMBAÚ/SP, numa área de 3,25ha, delimitada por um polígono que tem seus vértices coincidentes com os pontos de coordenadas geodésicas descritos a seguir (Lat/Long):
21°38'08,305"S/47°15'49,231"W;21°38'19,681"S/47°15'49,231"W;21°38'19,681"S/47°15'49,425"W;21°38'18,871"S/47°15'49,425"W;21°38'18,871"S/47°15'49,773"W;21°38'18,221"S/47°15'49,773"W;21°38'18,221"S/47°15'50,121"W;21°38'17,408"S/47°15'50,121"W;21°38'17,408"S/47°15'50,469"W;21°38'16,595"S/47°15'50,469"W;21°38'16,595"S/47°15'50,816"W;21°38'15,945"S/47°15'50,816"W;21°38'15,945"S/47°15'51,164"W;21°38'15,295"S/47°15'51,164"W;21°38'15,295"S/47°15'51,512"W;21°38'14,482"S/47°15'51,512"W;21°38'14,482"S/47°15'51,860"W;21°38'13,669"S/47°15'51,860"W;21°38'13,669"S/47°15'52,207"W;21°38'12,856"S/47°15'52,207"W;21°38'12,856"S/47°15'52,555"W;21°38'12,206"S/47°15'52,555"W;21°38'12,206"S/47°15'52,903"W;21°38'11,393"S/47°15'52,903"W;21°38'11,393"S/47°15'53,251"W;21°38'10,743"S/47°15'53,251"W;21°38'10,743"S/47°15'53,598"W;21°38'09,930"S/47°15'53,598"W;21°38'09,930"S/47°15'53,946"W;21°38'09,117"S/47°15'53,946"W;21°38'09,117"S/47°15'54,294"W;21°38'08,467"S/47°15'54,294"W;21°38'08,467"S/47°15'54,642"W;21°38'07,654"S/47°15'54,642"W;21°38'07,654"S/47°15'53,598"W;21°38'07,329"S/47°15'53,598"W;21°38'07,329"S/47°15'52,555"W;21°38'07,004"S/47°15'52,555"W;21°38'07,004"S/47°15'51,512"W;21°38'06,679"S/47°15'51,512"W;21°38'06,679"S/47°15'50,295"W;21°38'06,354"S/47°15'50,295"W;21°38'06,354"S/47°15'49,773"W;21°38'07,163"S/47°15'49,773"W;21°38'07,163"S/47°15'49,425"W;21°38'08,301"S/47°15'49,425"W;21°38'08,305"S/47°15'49,231"W, em SIRGAS2000.

Art. 2º Esta Portaria entra em vigor na data de sua publicação. (Cód. 2.132)





VICTOR HUGO FRONER BICCA
DIRETOR-GERAL

(Empenho 2018NE800015)

Transcrito no Livro C – ANM - 01 . Fls. 47

Em 19/06/2018 - RM
CADASTRO/DGTM/DNPM



DEPARTAMENTO NACIONAL DE PRODUÇÃO MINERAL

PORTARIA DNPM Nº 41, DE 30 DE MAIO DE 2018.

O DIRETOR-GERAL DO DEPARTAMENTO NACIONAL DE PRODUÇÃO MINERAL, que lhe confere o inciso XVIII do caput do art. 2º, da Lei 13.575, de 26 de dezembro de 2017 (Lei Criação da Agência Nacional de Mineração - ANM e Extinção do Departamento Nacional de Produção Mineral - DNPM), conforme interpretação fixada no PARECER n. 0033/2018/DECOR/CGU/AGU, aprovado pela Advogada-Geral da União em despacho de 21 de maio de 2018 (Processo nº 48390.000051/2018-59), e tendo em vista o que consta do Processo DNPM nº 821.284/1996, resolve:

Art. 1º Outorgar à JUSANTE MINERAÇÃO E SERVIÇOS GEOLÓGICOS LTDA., concessão para lavrar AREIA, no(s) Município(s) de ORINDIÚVA/SP, PALESTINA/SP, numa área de 48,25ha, delimitada por um polígono que tem seus vértices coincidentes com os pontos de coordenadas geodésicas descritos a seguir (Lat/Long): 20°16'42,505"S/49°19'37,523"W; 20°16'42,505"S/49°19'46,139"W; 20°16'46,082"S/49°19'46,139"W; 20°16'46,082"S/49°19'50,619"W; 20°16'50,634"S/49°19'50,619"W; 20°16'50,635"S/49°19'46,828"W; 20°16'47,708"S/49°19'46,828"W; 20°16'47,708"S/49°19'41,314"W; 20°16'46,082"S/49°19'41,314"W; 20°16'46,082"S/49°19'32,698"W; 20°16'57,463"S/49°19'32,698"W; 20°16'57,463"S/49°19'27,529"W; 20°16'54,862"S/49°19'27,529"W; 20°16'54,862"S/49°19'20,636"W; 20°17'00,715"S/49°19'20,636"W; 20°17'00,715"S/49°19'17,190"W; 20°17'05,267"S/49°19'17,189"W; 20°17'05,267"S/49°19'13,054"W; 20°17'13,072"S/49°19'13,054"W; 20°17'13,072"S/49°19'17,878"W; 20°17'21,852"S/49°19'17,878"W; 20°17'21,852"S/49°19'22,014"W; 20°17'23,803"S/49°19'22,014"W; 20°17'23,803"S/49°19'24,426"W; 20°17'19,901"S/49°19'24,427"W; 20°17'19,901"S/49°19'20,980"W; 20°17'15,023"S/49°19'20,980"W; 20°17'15,023"S/49°19'23,393"W; 20°16'59,414"S/49°19'23,393"W; 20°16'59,414"S/49°19'34,421"W; 20°17'12,422"S/49°19'34,421"W; 20°17'12,422"S/49°19'29,252"W; 20°17'07,544"S/49°19'29,252"W; 20°17'07,544"S/49°19'24,082"W; 20°17'10,471"S/49°19'24,082"W; 20°17'10,471"S/49°19'27,184"W; 20°17'15,023"S/49°19'27,184"W; 20°17'15,023"S/49°19'36,834"W; 20°17'08,845"S/49°19'36,834"W; 20°17'08,845"S/49°19'41,659"W; 20°16'57,138"S/49°19'41,659"W; 20°16'57,138"S/49°19'34,421"W; 20°16'49,334"S/49°19'34,421"W; 20°16'49,334"S/49°19'45,105"W; 20°16'53,561"S/49°19'45,105"W; 20°16'53,561"S/49°19'53,031"W; 20°16'43,806"S/49°19'53,031"W; 20°16'43,806"S/49°19'49,585"W; 20°16'39,904"S/49°19'49,585"W; 20°16'39,904"S/49°19'39,591"W; 20°16'37,302"S/49°19'39,591"W; 20°16'37,302"S/49°19'51,997"W; 20°16'33,400"S/49°19'51,997"W; 20°16'33,400"S/49°19'58,200"W; 20°16'27,546"S/49°19'58,200"W; 20°16'27,547"S/49°19'54,409"W; 20°16'30,798"S/49°19'54,409"W; 20°16'30,798"S/49°19'49,929"W; 20°16'36,001"S/49°19'49,929"W; 20°16'36,001"S/49°19'37,523"W; 20°16'42,505"S/49°19'37,523"W, em SIRGAS2000.

Art. 2º Esta Portaria entra em vigor na data de sua publicação. (Cód. 2.132)


Relação Nº	011/2018
PUBLICADO	
D.O.U.	01/06/18
Pág. nº	103

(Empenho 2018NE800015)


VICTOR HUGO PRONER BICCA
DIRETOR-GERAL

Transcrito no Livro C - ANM - 01 . Fls. 48

Em 12/06/2018 - SM
CADASTRO/DGTM/DNPM




DEPARTAMENTO NACIONAL DE PRODUÇÃO MINERAL


PORTARIA DNPM Nº 42, DE 30 DE MAIO DE 2018.

O DIRETOR-GERAL DO DEPARTAMENTO NACIONAL DE PRODUÇÃO MINERAL, que lhe confere o inciso XVIII do caput do art. 2º, da Lei 13.575, de 26 de dezembro de 2017 (Lei Criação da Agência Nacional de Mineração - ANM e Extinção do Departamento Nacional de Produção Mineral - DNPM), conforme interpretação fixada no PARECER n. 0033/2018/DECOR/CGU/AGU, aprovado pela Advogada-Geral da União em despacho de 21 de maio de 2018 (Processo nº 48390.000051/2018-59), e tendo em vista o que consta do Processo DNPM nº 861.299/2006, resolve:

Art. 1º Outorgar à EXTRAÇÃO DE AREIA BOA ESPERANÇA LTDA, concessão para lavrar AREIA, no(s) Município(s) de JATAÍ/GO, numa área de 49,92ha, delimitada por um polígono que tem seus vértices coincidentes com os pontos de coordenadas geodésicas descritos a seguir (Lat/Long):
17°42'51,414"S/51°54'25,918"W; 17°42'51,414"S/51°54'20,827"W; 17°42'46,861"S/51°54'20,827"W; 17°42'46,861"S/51°54'35,760"W; 17°42'47,836"S/51°54'35,760"W; 17°42'47,836"S/51°54'42,547"W; 17°42'49,137"S/51°54'42,547"W; 17°42'49,137"S/51°54'48,996"W; 17°42'50,113"S/51°54'48,996"W; 17°42'50,113"S/51°54'55,105"W; 17°42'52,390"S/51°54'55,105"W; 17°42'52,390"S/51°54'56,802"W; 17°42'55,642"S/51°54'56,802"W; 17°42'55,642"S/51°54'57,820"W; 17°43'20,363"S/51°54'57,821"W; 17°43'20,364"S/51°54'35,082"W; 17°43'18,087"S/51°54'35,082"W; 17°43'18,087"S/51°54'33,385"W; 17°43'15,484"S/51°54'33,384"W; 17°43'15,484"S/51°54'31,009"W; 17°43'12,557"S/51°54'31,009"W; 17°43'12,557"S/51°54'27,954"W; 17°43'09,304"S/51°54'27,954"W; 17°43'09,304"S/51°54'26,257"W; 17°43'05,726"S/51°54'26,257"W; 17°43'05,726"S/51°54'20,487"W; 17°43'01,498"S/51°54'20,487"W; 17°43'01,498"S/51°54'29,312"W; 17°43'03,449"S/51°54'29,312"W; 17°43'03,449"S/51°54'31,009"W; 17°43'05,726"S/51°54'31,009"W; 17°43'05,726"S/51°54'32,706"W; 17°43'07,353"S/51°54'32,706"W; 17°43'07,353"S/51°54'34,403"W; 17°43'09,630"S/51°54'34,403"W; 17°43'09,630"S/51°54'36,439"W; 17°43'11,906"S/51°54'36,439"W; 17°43'11,906"S/51°54'38,475"W; 17°43'14,509"S/51°54'38,475"W; 17°43'14,509"S/51°54'40,172"W; 17°43'15,972"S/51°54'40,172"W; 17°43'15,972"S/51°54'50,354"W; 17°42'55,317"S/51°54'50,354"W; 17°42'55,317"S/51°54'47,638"W; 17°42'53,691"S/51°54'47,638"W; 17°42'53,691"S/51°54'43,566"W; 17°42'52,715"S/51°54'43,566"W; 17°42'52,716"S/51°54'33,724"W; 17°42'51,414"S/51°54'33,724"W; 17°42'51,414"S/51°54'25,918"W, em SIRGAS2000.

Art. 2º Esta Portaria entra em vigor na data de sua publicação. (Cód. 2.132)




VICTOR HUGO FRONER BICCA
DIRETOR-GERAL

(Empenho 2018NE800015)

Transcrito no Livro C – ANM - 01 . Fls. 49

Em 19/06/2018 - sm
CADASTRO/DGTM/DNPM



DEPARTAMENTO NACIONAL DE PRODUÇÃO MINERAL

PORTARIA DNPM Nº 43, DE 30 DE MAIO DE 2018.

O DIRETOR-GERAL DO DEPARTAMENTO NACIONAL DE PRODUÇÃO MINERAL, que lhe confere o inciso XVIII do caput do art. 2º, da Lei 13.575, de 26 de dezembro de 2017 (Lei Criação da Agência Nacional de Mineração - ANM e Extinção do Departamento Nacional de Produção Mineral - DNPM), conforme interpretação fixada no PARECER n. 0033/2018/DECOR/CGU/AGU, aprovado pela Advogada-Geral da União em despacho de 21 de maio de 2018 (Processo nº 48390.000051/2018-59), e tendo em vista o que consta do Processo DNPM nº 890.267/1999, resolve:

Art. 1º Outorgar à DUSELLE E SERVIÇOS LTDA., concessão para lavrar AREIA, no(s) Município(s) de ALÉM PARAÍBA/MG, CARMO/RJ, numa área de 30,63ha, delimitada por um polígono que tem seus vértices coincidentes com os pontos de coordenadas geodésicas descritos a seguir (Lat/Long):
21°51'54,282"S/42°38'13,624"W;21°51'55,908"S/42°38'13,624"W;21°51'55,908"S/42°38'15,365"W;21°51'57,533"S/42°38'15,365"W;21°51'57,533"S/42°38'17,107"W;21°51'59,159"S/42°38'17,107"W;21°51'59,159"S/42°38'20,590"W;21°51'59,972"S/42°38'20,590"W;21°51'59,972"S/42°38'25,814"W;21°51'56,720"S/42°38'25,814"W;21°51'56,720"S/42°38'20,590"W;21°51'55,095"S/42°38'20,590"W;21°51'55,095"S/42°38'18,848"W;21°51'53,469"S/42°38'18,848"W;21°51'53,469"S/42°38'15,365"W;21°51'51,844"S/42°38'15,365"W;21°51'51,844"S/42°38'11,882"W;21°51'46,967"S/42°38'11,882"W;21°51'46,967"S/42°38'03,175"W;21°51'45,341"S/42°38'03,175"W;21°51'45,341"S/42°37'50,985"W;21°51'42,902"S/42°37'50,985"W;21°51'42,902"S/42°37'45,760"W;21°51'41,276"S/42°37'45,760"W;21°51'41,276"S/42°37'38,795"W;21°51'39,650"S/42°37'38,795"W;21°51'39,650"S/42°37'31,829"W;21°51'46,152"S/42°37'31,828"W;21°51'46,152"S/42°37'35,311"W;21°51'47,778"S/42°37'35,311"W;21°51'47,778"S/42°37'40,536"W;21°51'49,404"S/42°37'40,535"W;21°51'49,404"S/42°37'47,501"W;21°51'51,030"S/42°37'47,501"W;21°51'51,030"S/42°37'55,338"W;21°51'52,656"S/42°37'55,338"W;21°51'52,656"S/42°38'00,562"W;21°51'54,282"S/42°38'00,562"W;21°51'54,282"S/42°38'13,624"W, em SIRGAS2000.

Art. 2º Esta Portaria entra em vigor na data de sua publicação. (Cód. 2.132)


VICTOR HUGO FRONER BICCA
DIRETOR-GERAL

(Empenho 2018NE800015)

Relação Nº	03/2018
PUBLICADO	
D.O.U.	01/06/18
Pág. nº	103

Transcrito no Livro C – ANM - 01 . Fls. 50

Em 12/06/2018 - hr

CADASTRO/DGTM/DNPM



DEPARTAMENTO NACIONAL DE PRODUÇÃO MINERAL

PORTARIA DNPM Nº 44, DE 30 DE MAIO DE 2018.


O DIRETOR-GERAL DO DEPARTAMENTO NACIONAL DE PRODUÇÃO MINERAL, que lhe confere o inciso XVIII do caput do art. 2º, da Lei 13.575, de 26 de dezembro de 2017 (Lei Criação da Agência Nacional de Mineração - ANM e Extinção do Departamento Nacional de Produção Mineral - DNPM), conforme interpretação fixada no PARECER n. 0033/2018/DECOR/CGU/AGU, aprovado pela Advogada-Geral da União em despacho de 21 de maio de 2018 (Processo nº 48390.000051/2018-59), e tendo em vista o que consta do Processo DNPM nº 820.398/1995, resolve:

Art. 1º Outorgar à PORTO DE AREIA SANTA IZABEL LTDA., concessão para lavar AREIA, no(s) Município(s) de BOTUCATU/SP, numa área de 50,00ha, delimitada por um polígono que tem seus vértices coincidentes com os pontos de coordenadas geodésicas descritos a seguir (Lat/Long):
22°38'30,247"S/48°20'46,640"W; 22°38'26,346"S/48°20'46,640"W; 22°38'26,346"S/48°20'43,138"W; 22°38'13,993"S/48°20'43,138"W; 22°38'13,992"S/48°20'08,957"W; 22°38'30,246"S/48°20'08,956"W; 22°38'30,247"S/48°20'46,640"W, em SIRGAS2000.

Art. 2º Esta Portaria entra em vigor na data de sua publicação. (Cód. 2.132)


VICTOR HUGO FRONER BICCA
DIRETOR-GERAL

(Empenho 2018NE800015)



Transcrito no Livro C - ANM - 01 . Fls. 51

Em 12.06.2018 - Mr
CADASTRO/DGTM/DNPM



DEPARTAMENTO NACIONAL DE PRODUÇÃO MINERAL

PORTARIA DNPM Nº 45, DE 30 DE MAIO DE 2018.

O DIRETOR-GERAL DO DEPARTAMENTO NACIONAL DE PRODUÇÃO MINERAL, que lhe confere o inciso XVIII do caput do art. 2º, da Lei 13.575, de 26 de dezembro de 2017 (Lei Criação da Agência Nacional de Mineração - ANM e Extinção do Departamento Nacional de Produção Mineral - DNPM), conforme interpretação fixada no PARECER n. 0033/2018/DECOR/CGU/AGU, aprovado pela Advogada-Geral da União em despacho de 21 de maio de 2018 (Processo nº 48390.000051/2018-59), e tendo em vista o que consta do Processo DNPM nº 860.088/2009, resolve:

Art. 1º Outorgar à EDEM EMPRESA DE DESENVOLVIMENTO EM MINERAÇÃO E PARTICIPAÇÕES LTDA, concessão para lavrar GRANITO, no(s) Município(s) de SANTA TEREZA DE GOIÁS/GO, numa área de 19,04ha, delimitada por um polígono que tem seus vértices coincidentes com os pontos de coordenadas geodésicas descritos a seguir (Lat/Long): 13°36'59,161"S/49°00'57,047"W; 13°37'03,841"S/49°00'57,047"W; 13°37'03,841"S/49°01'06,767"W; 13°36'58,981"S/49°01'06,767"W; 13°36'58,981"S/49°01'08,567"W; 13°36'55,561"S/49°01'08,567"W; 13°36'55,561"S/49°01'10,367"W; 13°36'50,161"S/49°01'10,367"W; 13°36'50,161"S/49°01'04,968"W; 13°36'48,361"S/49°01'04,968"W; 13°36'48,361"S/49°00'53,969"W; 13°36'59,161"S/49°00'53,969"W; 13°36'59,161"S/49°00'57,047"W, em SIRGAS2000.

Art. 2º Esta Portaria entra em vigor na data de sua publicação. (Cód. 2.132)


VICTOR HUGO FRONER BICCA
DIRETOR-GERAL

Relação Nº	011/2018
PUBLICADO	
D.O.U.	04/06/18
Pág. nº	103

(Empenho 2018NE800015)

Transcrito no Livro C – ANM - 01 . Fls. 52


Em 12/06/2018 - JR

CADASTRO/DGTM/DNPM



DEPARTAMENTO NACIONAL DE PRODUÇÃO MINERAL

PORTARIA DNPM Nº 46, DE 30 DE MAIO DE 2018.



O DIRETOR-GERAL DO DEPARTAMENTO NACIONAL DE PRODUÇÃO MINERAL, que lhe confere o inciso XVIII do caput do art. 2º, da Lei 13.575, de 26 de dezembro de 2017 (Lei Criação da Agência Nacional de Mineração - ANM e Extinção do Departamento Nacional de Produção Mineral - DNPM), conforme interpretação fixada no PARECER n. 0033/2018/DECOR/CGU/AGU, aprovado pela Advogada-Geral da União em despacho de 21 de maio de 2018 (Processo nº 48390.000051/2018-59), e tendo em vista o que consta do Processo DNPM nº 860.235/2008, resolve:

Art. 1º Outorgar à RIBEIRO E PAIVA LTDA. ME, concessão para lavrar CASCALHO, AREIA, no(s) Município(s) de RIO VERDE/GO, numa área de 42,33ha, delimitada por um polígono que tem seus vértices coincidentes com os pontos de coordenadas geodésicas descritos a seguir (Lat/Long):
17°58'27,227"S/50°58'56,513"W;17°58'27,826"S/50°58'56,513"W;17°58'27,826"S/50°58'58,206"W;17°58'28,504"S/50°58'58,206"W;17°58'28,504"S/50°59'00,518"W;17°58'29,604"S/50°59'00,518"W;17°58'29,604"S/50°59'03,124"W;17°58'30,858"S/50°59'03,124"W;17°58'30,858"S/50°59'05,565"W;17°58'32,857"S/50°59'05,565"W;17°58'32,857"S/50°59'13,996"W;17°58'34,905"S/50°59'13,996"W;17°58'34,905"S/50°59'19,680"W;17°58'36,571"S/50°59'19,680"W;17°58'36,571"S/50°59'28,408"W;17°58'37,235"S/50°59'28,408"W;17°58'37,235"S/50°59'33,719"W;17°58'36,376"S/50°59'33,719"W;17°58'36,376"S/50°59'36,714"W;17°58'38,097"S/50°59'36,714"W;17°58'38,097"S/50°59'39,609"W;17°58'39,069"S/50°59'39,609"W;17°58'39,069"S/50°59'41,513"W;17°58'40,573"S/50°59'41,513"W;17°58'40,573"S/50°59'47,128"W;17°58'41,899"S/50°59'47,128"W;17°58'41,899"S/50°59'58,938"W;17°58'39,636"S/50°59'58,938"W;17°58'39,636"S/50°59'50,840"W;17°58'38,489"S/50°59'50,840"W;17°58'38,489"S/50°59'46,461"W;17°58'37,735"S/50°59'46,461"W;17°58'37,735"S/50°59'41,264"W;17°58'35,939"S/50°59'41,264"W;17°58'35,939"S/50°59'39,894"W;17°58'34,464"S/50°59'39,894"W;17°58'34,464"S/50°59'30,320"W;17°58'32,248"S/50°59'30,320"W;17°58'32,248"S/50°59'14,964"W;17°58'29,968"S/50°59'14,964"W;17°58'29,968"S/50°59'06,950"W;17°58'27,592"S/50°59'06,950"W;17°58'27,592"S/50°59'00,851"W;17°58'24,378"S/50°59'00,850"W;17°58'24,378"S/50°58'55,800"W;17°58'21,078"S/50°58'55,800"W;17°58'21,078"S/50°58'52,295"W;17°58'17,555"S/50°58'52,295"W;17°58'17,555"S/50°58'25,186"W;17°58'12,665"S/50°58'25,186"W;17°58'12,665"S/50°57'47,950"W;17°58'14,267"S/50°57'47,950"W;17°58'14,267"S/50°57'37,717"W;17°58'16,527"S/50°57'37,717"W;17°58'16,527"S/50°57'30,961"W;17°58'17,858"S/50°57'30,961"W;17°58'17,858"S/50°57'36,566"W;17°58'16,897"S/50°57'36,566"W;17°58'16,897"S/50°57'38,253"W;17°58'15,732"S/50°57'38,253"W;17°58'15,732"S/50°57'42,584"W;17°58'18,148"S/50°57'42,584"W;17°58'18,148"S/50°57'54,159"W;17°58'16,446"S/50°57'54,159"W;17°58'16,446"S/50°58'02,146"W;17°58'14,828"S/50°58'02,146"W;17°58'14,828"S/50°58'03,726"W;17°58'13,401"S/50°58'03,726"W;17°58'13,401"S/50°58'13,295"W;17°58'14,681"S/50°58'13,295"W;17°58'14,681"S/50°58'19,928"W;17°58'17,145"S/50°58'19,928"W;17°58'17,145"S/50°58'24,400"W;17°58'19,110"S/50°58'24,400"W;17°58'19,110"S/50°58'25,996"W;17°58'19,914"S/50°58'25,996"W;17°58'19,914"S/50°58'33,138"W;17°58'21,404"S/50°58'33,138"W;17°58'21,404"S/50°58'35,170"W;17°58'22,795"S/50°58'35,170"W;17°58'22,795"S/50°58'41,854"W;17°58'22,126"S/50°58'41,854"W;17°58'22,126"S/50°58'43,459"W;17°58'20,674"S/50°58'43,459"W;17°58'20,674"S/50°58'50,013"W;17°58'22,076"S/50°58'50,013"W;17°58'22,076"S/50°58'51,540"W;17°58'24,721"S/50°58'51,540"W;17°58'24,721"S/50°58'54,76

Transcrito no Livro C – ANM - 01 . Fls. 53

Em 19/06/2018 - JM
CADASTRO/DGTM/DNPM

PL 46/2018-DNPM



DEPARTAMENTO NACIONAL DE PRODUÇÃO MINERAL
6°W;17°58'27,227"S/50°58'54,766"W;17°58'27,227"S/50°58'56,513"W, em SIRGAS2000.

Art. 2º Esta Portaria entra em vigor na data de sua publicação. (Cód. 2.132)

Relação Nº	01/2018
PUBLICADO	
S.U.	01/06/18
Pág. nº	103


VICTOR HUGO FRONER BICCA
DIRETOR-GERAL

(Empenho 2018NE800015)

Transcrito no Livro C – ANM - 01 . Fls. 54

Em 19/06/2018 - JM
CADASTRO/DGTM/DNPM



DEPARTAMENTO NACIONAL DE PRODUÇÃO MINERAL

PORTARIA DNPM Nº 47, DE 30 DE MAIO DE 2018.

O DIRETOR-GERAL DO DEPARTAMENTO NACIONAL DE PRODUÇÃO MINERAL, que lhe confere o inciso XVIII do caput do art. 2º, da Lei 13.575, de 26 de dezembro de 2017 (Lei Criação da Agência Nacional de Mineração - ANM e Extinção do Departamento Nacional de Produção Mineral - DNPM), conforme interpretação fixada no PARECER n. 0033/2018/DECOR/CGU/AGU, aprovado pela Advogada-Geral da União em despacho de 21 de maio de 2018 (Processo nº 48390.000051/2018-59), e tendo em vista o que consta do Processo DNPM nº 871.213/2011, resolve:

Art. 1º Outorgar à RM ENGENHARIA E SERVIÇOS LTDA, concessão para lavar CALCÁRIO, no(s) Município(s) de IRECÊ/BA, numa área de 49,66ha, delimitada por um polígono que tem seus vértices coincidentes com os pontos de coordenadas geodésicas descritos a seguir (Lat/Long):
11°21'44,424"S/41°49'28,559"W; 11°21'44,424"S/41°50'00,156"W; 11°21'45,462"S/41°50'00,156"W; 11°21'45,462"S/41°50'07,153"W; 11°21'45,113"S/41°50'07,153"W; 11°21'45,113"S/41°50'07,350"W; 11°21'44,482"S/41°50'07,350"W; 11°21'44,482"S/41°50'06,697"W; 11°21'43,513"S/41°50'06,697"W; 11°21'43,513"S/41°50'06,037"W; 11°21'42,544"S/41°50'06,037"W; 11°21'42,544"S/41°50'05,377"W; 11°21'41,574"S/41°50'05,377"W; 11°21'41,574"S/41°50'04,717"W; 11°21'40,605"S/41°50'04,717"W; 11°21'40,605"S/41°50'04,057"W; 11°21'39,636"S/41°50'04,057"W; 11°21'39,636"S/41°50'03,397"W; 11°21'38,666"S/41°50'03,397"W; 11°21'38,666"S/41°50'02,737"W; 11°21'37,697"S/41°50'02,737"W; 11°21'37,697"S/41°50'02,077"W; 11°21'36,728"S/41°50'02,077"W; 11°21'36,728"S/41°50'01,417"W; 11°21'35,759"S/41°50'01,417"W; 11°21'35,759"S/41°50'00,757"W; 11°21'34,789"S/41°50'00,757"W; 11°21'34,789"S/41°50'00,097"W; 11°21'33,820"S/41°50'00,097"W; 11°21'33,820"S/41°49'59,862"W; 11°21'33,484"S/41°49'59,862"W; 11°21'33,484"S/41°49'58,995"W; 11°21'32,908"S/41°49'58,995"W; 11°21'32,908"S/41°49'58,124"W; 11°21'32,331"S/41°49'58,124"W; 11°21'32,331"S/41°49'57,258"W; 11°21'31,758"S/41°49'57,258"W; 11°21'31,758"S/41°49'56,399"W; 11°21'31,189"S/41°49'56,399"W; 11°21'31,189"S/41°49'55,537"W; 11°21'28,259"S/41°49'55,537"W; 11°21'28,259"S/41°49'28,559"W; 11°21'44,424"S/41°49'28,559"W, em SIRGAS2000.

Art. 2º Esta Portaria entra em vigor na data de sua publicação. (Cód. 2.132)

Relação Nº	0112018
PUBLICADO	
D.O.U.	01/06/18
Pág. nº	103


VICTOR HUGO FRONER BICCA
DIRETOR-GERAL

(Empenho 2018NE800015)

Transcrito no Livro C – ANM - 01 . Fls. 55

Em 29/06/2018 - DR
CADASTRO/DGTM/DNPM



DEPARTAMENTO NACIONAL DE PRODUÇÃO MINERAL

PORTARIA DNPM Nº 48, DE 30 DE MAIO DE 2018.


O DIRETOR-GERAL DO DEPARTAMENTO NACIONAL DE PRODUÇÃO MINERAL, que lhe confere o inciso XVIII do caput do art. 2º, da Lei 13.575, de 26 de dezembro de 2017 (Lei Criação da Agência Nacional de Mineração - ANM e Extinção do Departamento Nacional de Produção Mineral - DNPM), conforme interpretação fixada no PARECER n. 0033/2018/DECOR/CGU/AGU, aprovado pela Advogada-Geral da União em despacho de 21 de maio de 2018 (Processo nº 48390.000051/2018-59), e tendo em vista o que consta do Processo DNPM nº 871.707/2009, resolve:

Art. 1º Outorgar à CEB CERÂMICA ESTRELA BELA LTDA, concessão para lavrar ARGILA, no(s) Município(s) de MAIQUINIQUE/BA, numa área de 49,47ha, delimitada por um polígono que tem seus vértices coincidentes com os pontos de coordenadas geodésicas descritos a seguir (Lat/Long):
15°37'24,750"S/40°16'24,816"W; 15°37'40,889"S/40°16'24,816"W; 15°37'40,889"S/40°16'58,293"W; 15°37'24,750"S/40°16'58,293"W; 15°37'24,750"S/40°16'24,816"W, em SIRGAS2000.

Art. 2º Esta Portaria entra em vigor na data de sua publicação. (Cód. 2.132)



VICTOR HUGO FRONER BICCA
DIRETOR-GERAL

(Empenho 2018NE800015)



Transcrito no Livro C – ANM - 01 . Fls. 56

Em 02/06/2018 - SR
CADASTRO/DGTM/DNPM



DEPARTAMENTO NACIONAL DE PRODUÇÃO MINERAL

PORTARIA DNPM Nº 49, DE 30 DE MAIO DE 2018.

O DIRETOR-GERAL DO DEPARTAMENTO NACIONAL DE PRODUÇÃO MINERAL, que lhe confere o inciso XVIII do caput do art. 2º, da Lei 13.575, de 26 de dezembro de 2017 (Lei Criação da Agência Nacional de Mineração - ANM e Extinção do Departamento Nacional de Produção Mineral - DNPM), conforme interpretação fixada no PARECER n. 0033/2018/DECOR/CGU/AGU, aprovado pela Advogada-Geral da União em despacho de 21 de maio de 2018 (Processo nº 48390.000051/2018-59), e tendo em vista o que consta do Processo DNPM nº 890.134/2007, resolve:

Art. 1º Outorgar à JUMACOL JUPARANÁ MATERIAIS DE CONSTRUÇÃO LTDA ME, concessão para lavrar, no(s) Município(s) de RIO DAS FLORES/RJ, VASSOURAS/RJ, numa área de 49,79ha, delimitada por um polígono que tem seus vértices coincidentes com os pontos de coordenadas geodésicas descritos a seguir (Lat/Long):
22°12'51,874"S/43°27'52,770"W; 22°12'52,594"S/43°27'52,770"W; 22°12'52,594"S/43°27'52,048"W; 22°12'53,101"S/43°27'52,048"W; 22°12'53,101"S/43°27'46,968"W; 22°12'52,867"S/43°27'46,968"W; 22°12'52,867"S/43°27'46,551"W; 22°12'52,188"S/43°27'46,551"W; 22°12'52,188"S/43°27'41,619"W; 22°12'52,467"S/43°27'41,619"W; 22°12'52,467"S/43°27'40,758"W; 22°12'52,989"S/43°27'40,758"W; 22°12'52,989"S/43°27'37,750"W; 22°12'52,600"S/43°27'37,750"W; 22°12'52,600"S/43°27'35,456"W; 22°12'52,147"S/43°27'35,456"W; 22°12'52,147"S/43°27'29,307"W; 22°12'52,408"S/43°27'29,307"W; 22°12'52,408"S/43°27'26,590"W; 22°12'53,658"S/43°27'26,590"W; 22°12'53,658"S/43°27'25,482"W; 22°12'54,351"S/43°27'25,482"W; 22°12'54,351"S/43°27'23,106"W; 22°12'55,256"S/43°27'23,106"W; 22°12'55,256"S/43°27'20,832"W; 22°12'55,434"S/43°27'20,832"W; 22°12'55,434"S/43°27'19,288"W; 22°12'56,312"S/43°27'19,288"W; 22°12'56,312"S/43°27'17,923"W; 22°12'57,424"S/43°27'17,923"W; 22°12'57,424"S/43°27'16,165"W; 22°12'58,876"S/43°27'16,165"W; 22°12'58,876"S/43°27'15,873"W; 22°13'00,510"S/43°27'15,873"W; 22°13'00,510"S/43°27'15,131"W; 22°13'02,017"S/43°27'15,131"W; 22°13'02,017"S/43°27'14,681"W; 22°13'06,763"S/43°27'14,681"W; 22°13'06,763"S/43°27'13,654"W; 22°13'07,958"S/43°27'13,654"W; 22°13'07,958"S/43°27'13,153"W; 22°13'08,957"S/43°27'13,153"W; 22°13'08,957"S/43°27'11,896"W; 22°13'09,825"S/43°27'11,896"W; 22°13'09,825"S/43°27'09,852"W; 22°13'10,566"S/43°27'09,852"W; 22°13'10,566"S/43°27'07,235"W; 22°13'11,333"S/43°27'07,235"W; 22°13'11,333"S/43°27'06,326"W; 22°13'11,966"S/43°27'06,326"W; 22°13'11,966"S/43°27'04,886"W; 22°13'12,515"S/43°27'04,886"W; 22°13'12,515"S/43°27'03,084"W; 22°13'13,188"S/43°27'03,084"W; 22°13'13,188"S/43°27'00,890"W; 22°13'13,938"S/43°27'00,890"W; 22°13'13,938"S/43°26'58,706"W; 22°13'15,681"S/43°26'58,706"W; 22°13'15,681"S/43°26'58,269"W; 22°13'16,935"S/43°26'58,269"W; 22°13'16,935"S/43°26'57,664"W; 22°13'17,954"S/43°26'57,664"W; 22°13'17,954"S/43°26'57,102"W; 22°13'18,431"S/43°26'57,102"W; 22°13'18,431"S/43°26'56,343"W; 22°13'19,435"S/43°26'56,343"W; 22°13'19,435"S/43°26'55,467"W; 22°13'20,047"S/43°26'55,467"W; 22°13'20,047"S/43°26'54,474"W; 22°13'21,485"S/43°26'54,474"W; 22°13'21,485"S/43°26'53,491"W; 22°13'22,570"S/43°26'53,491"W; 22°13'22,570"S/43°26'52,818"W; 22°13'23,704"S/43°26'52,818"W; 22°13'23,704"S/43°26'51,361"W; 22°13'24,246"S/43°26'51,361"W; 22°13'24,246"S/43°26'42,671"W; 22°13'24,384"S/43°26'42,671"W; 22°13'24,384"S/43°26'40,354"W; 22°13'24,867"S/43°26'40,354"W; 22°13'24,867"S/43°26'39,962"W; 22°13'25,917"S/43°26'39,962"W; 22°13'25,917"S/43°26'38,263"W; 22°13'27,030"S/43°26'38,263"W; 22°13'27,030"S/43°26'37,043"W; 22°13'27,500"S/43°26'37,043"W; 22°13'27,500"S/43°26'36,948"W; 22°13'28,475"S/43°26'36,948"W; 22°13'28,475"S/43°26'35,88

Transcrito no Livro C – ANM - 02 . Fls. 57

Em 29/06/2018 - JM
CADASTRO/DGTM/DNPM

PL 49/2018 - DNPM



DEPARTAMENTO NACIONAL DE PRODUÇÃO MINERAL

5°W;22°13'28,734"S/43°26'35,885"W;22°13'28,734"S/43°26'35,816"W;22°13'30,212"S/43°26'35,816"W;22°13'30,212"S/43°26'34,584"W;22°13'30,499"S/43°26'34,584"W;22°13'30,499"S/43°26'33,638"W;22°13'32,026"S/43°26'33,638"W;22°13'32,026"S/43°26'32,156"W;22°13'32,456"S/43°26'32,156"W;22°13'32,456"S/43°26'30,088"W;22°13'33,865"S/43°26'30,088"W;22°13'33,865"S/43°26'28,741"W;22°13'34,005"S/43°26'28,741"W;22°13'34,005"S/43°26'26,500"W;22°13'34,036"S/43°26'26,500"W;22°13'34,036"S/43°26'20,394"W;22°13'34,588"S/43°26'20,394"W;22°13'34,588"S/43°26'18,868"W;22°13'36,352"S/43°26'18,868"W;22°13'36,352"S/43°26'17,361"W;22°13'37,436"S/43°26'17,361"W;22°13'37,436"S/43°26'16,934"W;22°13'38,954"S/43°26'16,934"W;22°13'38,954"S/43°26'10,468"W;22°13'42,069"S/43°26'10,468"W;22°13'42,069"S/43°26'11,735"W;22°13'45,820"S/43°26'11,735"W;22°13'45,820"S/43°26'09,532"W;22°13'45,168"S/43°26'09,532"W;22°13'45,168"S/43°26'08,196"W;22°13'45,374"S/43°26'08,196"W;22°13'45,374"S/43°26'04,233"W;22°13'46,802"S/43°26'04,233"W;22°13'46,802"S/43°26'00,753"W;22°13'47,630"S/43°26'00,753"W;22°13'47,630"S/43°25'59,614"W;22°13'48,271"S/43°25'59,614"W;22°13'48,271"S/43°25'58,619"W;22°13'48,924"S/43°25'58,619"W;22°13'48,924"S/43°25'57,453"W;22°13'53,139"S/43°25'57,453"W;22°13'53,139"S/43°25'57,948"W;22°13'54,353"S/43°25'57,948"W;22°13'54,353"S/43°25'59,254"W;22°13'55,337"S/43°25'59,254"W;22°13'55,337"S/43°25'59,993"W;22°13'56,377"S/43°25'59,993"W;22°13'56,377"S/43°26'02,144"W;22°13'50,458"S/43°26'02,144"W;22°13'50,458"S/43°26'08,850"W;22°13'49,288"S/43°26'08,850"W;22°13'49,288"S/43°26'12,370"W;22°13'48,141"S/43°26'12,370"W;22°13'48,141"S/43°26'14,259"W;22°13'47,083"S/43°26'14,259"W;22°13'47,083"S/43°26'15,220"W;22°13'42,960"S/43°26'15,220"W;22°13'42,960"S/43°26'16,521"W;22°13'41,537"S/43°26'16,521"W;22°13'41,537"S/43°26'19,153"W;22°13'38,696"S/43°26'19,153"W;22°13'38,696"S/43°26'21,871"W;22°13'38,396"S/43°26'21,871"W;22°13'38,396"S/43°26'25,249"W;22°13'38,735"S/43°26'25,249"W;22°13'38,735"S/43°26'27,235"W;22°13'38,735"S/43°26'29,772"W;22°13'36,911"S/43°26'29,772"W;22°13'36,911"S/43°26'32,221"W;22°13'35,073"S/43°26'32,221"W;22°13'35,073"S/43°26'34,346"W;22°13'34,164"S/43°26'34,346"W;22°13'34,164"S/43°26'35,709"W;22°13'33,571"S/43°26'35,709"W;22°13'33,571"S/43°26'37,601"W;22°13'31,332"S/43°26'37,601"W;22°13'31,332"S/43°26'42,318"W;22°13'28,172"S/43°26'42,318"W;22°13'28,172"S/43°26'49,269"W;22°13'27,317"S/43°26'49,269"W;22°13'27,317"S/43°26'52,711"W;22°13'26,204"S/43°26'52,711"W;22°13'26,204"S/43°26'54,077"W;22°13'25,216"S/43°26'54,077"W;22°13'25,216"S/43°26'56,100"W;22°13'24,028"S/43°26'56,100"W;22°13'24,028"S/43°26'57,640"W;22°13'20,016"S/43°26'57,640"W;22°13'20,016"S/43°26'58,788"W;22°13'19,017"S/43°26'58,788"W;22°13'19,017"S/43°26'59,667"W;22°13'18,034"S/43°26'59,667"W;22°13'18,034"S/43°27'00,590"W;22°13'17,092"S/43°27'00,590"W;22°13'17,092"S/43°27'01,294"W;22°13'16,151"S/43°27'01,294"W;22°13'16,151"S/43°27'02,613"W;22°13'15,700"S/43°27'02,613"W;22°13'15,700"S/43°27'04,945"W;22°13'15,003"S/43°27'04,945"W;22°13'15,003"S/43°27'06,045"W;22°13'14,388"S/43°27'06,045"W;22°13'14,388"S/43°27'07,848"W;22°13'13,651"S/43°27'07,848"W;22°13'13,651"S/43°27'11,730"W;22°13'12,739"S/43°27'11,730"W;22°13'12,739"S/43°27'13,489"W;22°13'12,166"S/43°27'13,489"W;22°13'12,166"S/43°27'15,073"W;22°13'11,305"S/43°27'15,073"W;22°13'11,305"S/43°27'16,964"W;22°13'10,486"S/43°27'16,964"W;22°13'10,486"S/43°27'19,566"W;22°13'06,486"S/43°27'19,566"W;22°13'06,486"S/43°27'18,973"W;22°13'05,723"S/43°27'18,973"W;22°13'05,723"S/43°27'18,771"W;22°13'05,394"S/43°27'18,771"W;22°13'05,394"S/43°27'17,953"W;22°13'04,555"S/43°27'17,953"W;22°13'04,555"S/43°27'17,719"W;22°13'02,822"S/43°27'17,719"W;22°13'02,822"S/43°27'18,065"W;22°13'02,001"S/43°27'18,065"W;22°13'02,001"S/43°27'18,559"W;22°13'01,186"S/43°27'18,559"W;22°13'01,186"S/43°27'19,318"W;22°13'00,388"S/43°27'19,318"W;22°13'00,388"S/43°27'20,033"W;22°12'59,811"S/43°27'20,033"W;22°12'59,811"S/43°27'20,447"W;22°12'59,433"S/43°27'20,447"W;22°12'59,433"S/43°27'20,844"W;22°12'59,047"S/43°27'20,844"W;22°12'59,047"S/43°27'21,213"W;22°12'58,549"S/43°27'21,213"W;22°12'58,549"S/43°27'22,425"W;22°12'58,182"S/43°27'22,425"W;22°12'58,182"S/43°27'23,343"W;22°12'57,280"S/43°27'23,343"W;22°12'57,280"S/43°27'24,138"W;22°12'57,220"S/43°27'24,138"W;22°12'57,220"S/43°27'26,515"W;22°12'

Transcrito no Livro C – ANM - 06 . Fls. 58

Em 12/06/2018 - [Assinatura]

CADASTRO/DGTM/DNPM

PL 49/2018-DNPM



DEPARTAMENTO NACIONAL DE PRODUÇÃO MINERAL

56,419"S/43°27'26,515"W;22°12'56,419"S/43°27'28,090"W;22°12'55,719"S/43°27'28,090"W;22°12'55,719"S/43°27'29,132"W;22°12'55,656"S/43°27'29,132"W;22°12'55,656"S/43°27'30,262"W;22°12'54,940"S/43°27'30,262"W;22°12'54,940"S/43°27'31,227"W;22°12'54,881"S/43°27'31,227"W;22°12'54,880"S/43°27'43,072"W;22°12'55,238"S/43°27'43,072"W;22°12'55,238"S/43°27'45,254"W;22°12'55,593"S/43°27'45,254"W;22°12'55,593"S/43°27'46,882"W;22°12'56,062"S/43°27'46,882"W;22°12'56,062"S/43°28'03,284"W;22°12'53,002"S/43°28'03,284"W;22°12'53,002"S/43°28'00,538"W;22°12'52,124"S/43°28'00,538"W;22°12'52,124"S/43°28'01,321"W;22°12'51,606"S/43°28'01,321"W;22°12'51,606"S/43°28'03,283"W;22°12'50,343"S/43°28'03,283"W;22°12'50,343"S/43°28'01,510"W;22°12'50,891"S/43°28'01,510"W;22°12'50,891"S/43°28'00,404"W;22°12'51,425"S/43°28'00,404"W;22°12'51,425"S/43°27'56,835"W;22°12'51,874"S/43°27'56,835"W;22°12'51,874"S/43°27'52,770"W, em SIRGAS2000.

Art. 2º Esta Portaria entra em vigor na data de sua publicação. (Cód. 2.132)


VICTOR HUGO FRONER BICCA
DIRETOR-GERAL

Relação Nº	011/2018
PUBLICADO	
D.U.	01 / 06 / 18
Pág. nº	103

(Empenho 2018NE800015)

Transcrito no Livro C - ANM - 01 . Fls. 59

Em 12/06/2018 - AM
CADASTRO/DGTM/DNPM



DEPARTAMENTO NACIONAL DE PRODUÇÃO MINERAL

PORTARIA DNPM Nº 50, DE 30 DE MAIO DE 2018.

O DIRETOR-GERAL DO DEPARTAMENTO NACIONAL DE PRODUÇÃO MINERAL, que lhe confere o inciso XVIII do caput do art. 2º, da Lei 13.575, de 26 de dezembro de 2017 (Lei Criação da Agência Nacional de Mineração - ANM e Extinção do Departamento Nacional de Produção Mineral - DNPM), conforme interpretação fixada no PARECER n. 0033/2018/DECOR/CGU/AGU, aprovado pela Advogada-Geral da União em despacho de 21 de maio de 2018 (Processo nº 48390.000051/2018-59), e tendo em vista o que consta do Processo DNPM nº 890.357/2010, resolve:

Art. 1º Outorgar à MINERADORA IGUATU LTDA EPP, concessão para lavar AREIA, no(s) Município(s) de ITAGUAÍ/RJ, numa área de 7,78ha, delimitada por um polígono que tem seus vértices coincidentes com os pontos de coordenadas geodésicas descritos a seguir (Lat/Long):

22°51'40,150"S/43°43'02,162"W;22°51'40,150"S/43°43'13,581"W;22°51'41,609"S/43°43'13,581"W;22°51'41,609"S/43°43'14,609"W;22°51'42,909"S/43°43'14,609"W;22°51'42,909"S/43°43'16,012"W;22°51'44,209"S/43°43'16,012"W;22°51'44,209"S/43°43'17,066"W;22°51'45,510"S/43°43'17,066"W;22°51'45,510"S/43°43'18,118"W;22°51'46,485"S/43°43'18,118"W;22°51'46,485"S/43°43'19,279"W;22°51'58,138"S/43°43'19,279"W;22°51'58,138"S/43°43'19,100"W;22°51'59,228"S/43°43'19,100"W;22°51'59,228"S/43°43'19,283"W;22°52'06,099"S/43°43'19,283"W;22°52'06,099"S/43°43'14,946"W;22°52'05,502"S/43°43'14,946"W;22°52'05,502"S/43°43'14,637"W;22°52'04,781"S/43°43'14,637"W;22°52'04,781"S/43°43'14,243"W;22°52'03,927"S/43°43'14,243"W;22°52'03,927"S/43°43'13,414"W;22°52'03,296"S/43°43'13,414"W;22°52'03,296"S/43°43'12,908"W;22°52'02,694"S/43°43'12,908"W;22°52'02,694"S/43°43'13,030"W;22°52'02,900"S/43°43'13,030"W;22°52'02,900"S/43°43'16,538"W;22°52'01,924"S/43°43'16,538"W;22°52'01,924"S/43°43'17,941"W;22°52'01,274"S/43°43'17,941"W;22°52'01,274"S/43°43'18,993"W;22°51'46,646"S/43°43'18,993"W;22°51'46,646"S/43°43'17,941"W;22°51'45,671"S/43°43'17,941"W;22°51'45,671"S/43°43'16,889"W;22°51'44,370"S/43°43'16,889"W;22°51'44,370"S/43°43'15,836"W;22°51'43,070"S/43°43'15,835"W;22°51'43,070"S/43°43'14,432"W;22°51'41,770"S/43°43'14,432"W;22°51'41,770"S/43°43'13,380"W;22°51'41,119"S/43°43'13,380"W;22°51'41,119"S/43°43'10,573"W;22°51'42,095"S/43°43'10,573"W;22°51'42,095"S/43°43'09,521"W;22°51'42,745"S/43°43'09,521"W;22°51'42,745"S/43°43'08,469"W;22°51'43,720"S/43°43'08,469"W;22°51'43,720"S/43°43'07,416"W;22°51'45,020"S/43°43'07,416"W;22°51'45,020"S/43°43'05,662"W;22°51'46,646"S/43°43'05,662"W;22°51'46,646"S/43°43'03,908"W;22°51'47,621"S/43°43'03,908"W;22°51'47,621"S/43°43'03,207"W;22°51'48,104"S/43°43'03,207"W;22°51'48,104"S/43°42'58,655"W;22°51'43,008"S/43°42'58,655"W;22°51'43,008"S/43°43'02,162"W;22°51'40,150"S/43°43'02,162"W, em SIRGAS2000.

Art. 2º Esta Portaria entra em vigor na data de sua publicação. (Cód. 2.132)

Relação Nº	0112018
PUBLICADO	
D.O.U.	01/06/18
Pág. nº	103

(Empenho 2018NE800015)


VICTOR HUGO FRONER BICCA
DIRETOR-GERAL

Transcrito no Livro C – ANM - 01 . Fis. 60

Em 12/06/2018 - 
CADASTRO/DGTM/DNPM



DEPARTAMENTO NACIONAL DE PRODUÇÃO MINERAL

PORTARIA DNPM Nº 51, DE 30 DE MAIO DE 2018.

O DIRETOR-GERAL DO DEPARTAMENTO NACIONAL DE PRODUÇÃO MINERAL, que lhe confere o inciso XVIII do caput do art. 2º, da Lei 13.575, de 26 de dezembro de 2017 (Lei Criação da Agência Nacional de Mineração - ANM e Extinção do Departamento Nacional de Produção Mineral - DNPM), conforme interpretação fixada no PARECER n. 0033/2018/DECOR/CGU/AGU, aprovado pela Advogada-Geral da União em despacho de 21 de maio de 2018 (Processo nº 48390.000051/2018-59), e tendo em vista o que consta do Processo DNPM nº 800.377/2013, resolve:

Art. 1º Outorgar à G & T DISTIBUIDORA D MATERAL DE CONSTRUÇÃO LTDA ME, concessão para lavrar AREIA, no(s) Município(s) de PARAMOTI/CE, numa área de 41,87ha, delimitada por um polígono que tem seus vértices coincidentes com os pontos de coordenadas geodésicas descritos a seguir (Lat/Long): 04°05'03,452"S/39°14'06,738"W;04°05'10,483"S/39°14'06,738"W;04°05'10,483"S/39°14'09,919"W;04°05'13,348"S/39°14'09,919"W;04°05'13,348"S/39°14'13,520"W;04°05'15,170"S/39°14'13,520"W;04°05'15,170"S/39°14'15,499"W;04°05'21,814"S/39°14'15,499"W;04°05'21,814"S/39°14'16,831"W;04°05'24,289"S/39°14'16,831"W;04°05'24,289"S/39°14'14,755"W;04°05'31,682"S/39°14'14,755"W;04°05'31,682"S/39°14'12,455"W;04°05'36,275"S/39°14'12,455"W;04°05'36,275"S/39°14'10,153"W;04°05'39,663"S/39°14'10,153"W;04°05'39,663"S/39°14'07,819"W;04°05'41,618"S/39°14'07,819"W;04°05'41,618"S/39°14'05,192"W;04°05'44,387"S/39°14'05,192"W;04°05'44,387"S/39°14'02,923"W;04°05'47,644"S/39°14'02,923"W;04°05'47,644"S/39°14'00,686"W;04°05'57,024"S/39°14'00,686"W;04°05'57,024"S/39°13'59,166"W;04°06'03,833"S/39°13'59,166"W;04°06'03,833"S/39°14'03,285"W;04°05'57,154"S/39°14'03,285"W;04°05'57,154"S/39°14'04,029"W;04°05'54,385"S/39°14'04,029"W;04°05'54,385"S/39°14'04,775"W;04°05'51,584"S/39°14'04,775"W;04°05'51,584"S/39°14'05,714"W;04°05'49,239"S/39°14'05,714"W;04°05'49,239"S/39°14'08,568"W;04°05'45,558"S/39°14'08,568"W;04°05'45,558"S/39°14'11,583"W;04°05'42,496"S/39°14'11,583"W;04°05'42,496"S/39°14'14,761"W;04°05'39,759"S/39°14'14,761"W;04°05'39,759"S/39°14'17,549"W;04°05'36,860"S/39°14'17,549"W;04°05'36,860"S/39°14'19,981"W;04°05'33,700"S/39°14'19,981"W;04°05'33,700"S/39°14'22,413"W;04°05'09,273"S/39°14'22,413"W;04°05'09,273"S/39°14'19,324"W;04°05'05,757"S/39°14'19,324"W;04°05'05,757"S/39°14'13,193"W;04°05'03,381"S/39°14'13,193"W;04°05'03,381"S/39°14'06,378"W;04°05'03,398"S/39°14'06,378"W;04°05'03,452"S/39°14'06,378"W;04°05'03,452"S/39°14'06,738"W, em SIRGAS2000.

Art. 2º Esta Portaria entra em vigor na data de sua publicação. (Cód. 2.132)


Relação Nº	01/2018
PUBLICADO	
D.O.U.	01/06/18
Pág. nº	103

VICTOR HUGO FRONER BICCA
DIRETOR-GERAL

(Empenho 2018NE800015)

Transcrito no Livro C – ANM - 01 . Fls. 61

Em 21/06/2018 - Jm
CADASTRO/DGTM/DNPM



DEPARTAMENTO NACIONAL DE PRODUÇÃO MINERAL

PORTARIA DNPM Nº 52, DE 30 DE MAIO DE 2018.

O DIRETOR-GERAL DO DEPARTAMENTO NACIONAL DE PRODUÇÃO MINERAL, que lhe confere o inciso XVIII do caput do art. 2º, da Lei 13.575, de 26 de dezembro de 2017 (Lei Criação da Agência Nacional de Mineração - ANM e Extinção do Departamento Nacional de Produção Mineral - DNPM), conforme interpretação fixada no PARECER n. 0033/2018/DECOR/CGU/AGU, aprovado pela Advogada-Geral da União em despacho de 21 de maio de 2018 (Processo nº 48390.000051/2018-59), e tendo em vista o que consta do Processo DNPM nº 806.138/2010, resolve:

Art. 1º Outorgar à R. A. L. MINERAÇÃO LTDA., concessão para lavrar AREIA, no(s) Município(s) de SÃO LUÍS/MA, numa área de 10,45ha, delimitada por um polígono que tem seus vértices coincidentes com os pontos de coordenadas geodésicas descritos a seguir (Lat/Long):

02°39'03,257"S/44°18'28,657"W;02°39'04,885"S/44°18'28,657"W;02°39'04,885"S/44°18'28,495"W;02°39'05,699"S/44°18'28,495"W;02°39'05,699"S/44°18'28,333"W;02°39'07,326"S/44°18'28,333"W;02°39'07,326"S/44°18'28,171"W;02°39'08,954"S/44°18'28,171"W;02°39'08,954"S/44°18'28,010"W;02°39'10,582"S/44°18'28,010"W;02°39'10,582"S/44°18'27,848"W;02°39'12,861"S/44°18'27,848"W;02°39'12,861"S/44°18'31,894"W;02°39'12,633"S/44°18'31,894"W;02°39'12,633"S/44°18'40,312"W;02°39'05,308"S/44°18'40,312"W;02°39'05,308"S/44°18'39,502"W;02°39'04,820"S/44°18'39,502"W;02°39'04,820"S/44°18'38,693"W;02°39'04,331"S/44°18'38,693"W;02°39'04,331"S/44°18'37,884"W;02°39'03,843"S/44°18'37,884"W;02°39'03,843"S/44°18'37,074"W;02°39'03,257"S/44°18'37,074"W;02°39'03,257"S/44°18'28,657"W, em SIRGAS2000.

Art. 2º Esta Portaria entra em vigor na data de sua publicação. (Cód. 2.132)


VICTOR HUGO FRONER BICCA
DIRETOR-GERAL

(Empenho 2018NE800015)

Relação Nº	011/2018
PUBLICADO	
D.O.U.	01/06/18
Pág. nº	103

Transcrito no Livro C – ANM - 01 . Fls. 62

Em 19/06/2018 - JR
CADASTRO/DGTM/DNPM



DEPARTAMENTO NACIONAL DE PRODUÇÃO MINERAL

PORTARIA DNPM Nº 53, DE 30 DE MAIO DE 2018.

O DIRETOR-GERAL DO DEPARTAMENTO NACIONAL DE PRODUÇÃO MINERAL, que lhe confere o inciso XVIII do caput do art. 2º, da Lei 13.575, de 26 de dezembro de 2017 (Lei Criação da Agência Nacional de Mineração - ANM e Extinção do Departamento Nacional de Produção Mineral - DNPM), conforme interpretação fixada no PARECER n. 0033/2018/DECOR/CGU/AGU, aprovado pela Advogada-Geral da União em despacho de 21 de maio de 2018 (Processo nº 48390.000051/2018-59), e tendo em vista o que consta do Processo DNPM nº 868.389/2011, resolve:

Art. 1º Outorgar à MINERAÇÃO CAMPO GRANDE LTDA, concessão para lavrar BASALTO, no(s) Município(s) de TRENOS/MS, numa área de 50,00ha, delimitada por um polígono que tem seus vértices coincidentes com os pontos de coordenadas geodésicas descritos a seguir (Lat/Long):
20°24'29,904"S/54°51'14,886"W; 20°24'53,113"S/54°51'14,887"W; 20°24'53,113"S/54°50'57,755"W; 20°25'03,944"S/54°50'57,755"W; 20°25'03,945"S/54°51'05,574"W; 20°25'04,228"S/54°51'05,574"W; 20°25'04,228"S/54°51'15,023"W; 20°25'20,486"S/54°51'15,023"W; 20°25'20,486"S/54°51'15,914"W; 20°25'03,826"S/54°51'15,914"W; 20°25'03,826"S/54°51'16,143"W; 20°24'47,696"S/54°51'16,142"W; 20°24'47,696"S/54°51'33,855"W; 20°24'29,904"S/54°51'33,855"W; 20°24'29,904"S/54°51'14,886"W, em SIRGAS2000.

Art. 2º Esta Portaria entra em vigor na data de sua publicação. (Cód. 2.132)


VICTOR HUGO FRONER BICCA
DIRETOR-GERAL

(Empenho 2018NE800015)

Relação Nº	0112018
PUBLICADO	
D.O.U.	01/06/18
Pág. nº	103

Transcrito no Livro C – ANM - 01 . Fls. 63

Em 12/06/2018 - dm
CADASTRO/DGTM/DNPM




DEPARTAMENTO NACIONAL DE PRODUÇÃO MINERAL

PORTARIA DNPM Nº 54, DE 30 DE MAIO DE 2018.

O DIRETOR-GERAL DO DEPARTAMENTO NACIONAL DE PRODUÇÃO MINERAL, que lhe confere o inciso XVIII do caput do art. 2º, da Lei 13.575, de 26 de dezembro de 2017 (Lei Criação da Agência Nacional de Mineração - ANM e Extinção do Departamento Nacional de Produção Mineral - DNPM), conforme interpretação fixada no PARECER n. 0033/2018/DECOR/CGU/AGU, aprovado pela Advogada-Geral da União em despacho de 21 de maio de 2018 (Processo nº 48390.000051/2018-59), e tendo em vista o que consta do Processo DNPM nº 896.633/2003, resolve:

Art. 1º Outorgar à CERÂMICA LIDER LTDA, concessão para lavrar ARGILA, no(s) Município(s) de SÃO ROQUE DO CANAÃ/ES, numa área de 10,06ha, delimitada por um polígono que tem seus vértices coincidentes com os pontos de coordenadas geodésicas descritos a seguir (Lat/Long):
19°42'04,062"S/40°41'47,976"W; 19°42'14,794"S/40°41'47,976"W; 19°42'14,794"S/40°41'58,449"W; 19°42'04,062"S/40°41'58,449"W; 19°42'04,062"S/40°41'47,976"W, em SIRGAS2000.

Art. 2º Esta Portaria entra em vigor na data de sua publicação. (Cód. 2.132)


VICTOR HUGO FRONER BICCA
DIRETOR-GERAL

(Empenho 2018NE800015)

Relação Nº	05/2018
PUBLICADO	
DOU	05/06/18
Pág. nº	103

Transcrito no Livro C – ANM - 01 . Fls. 164

Em 20/06/2018 - HR
CADASTRO/DGTM/DNPM