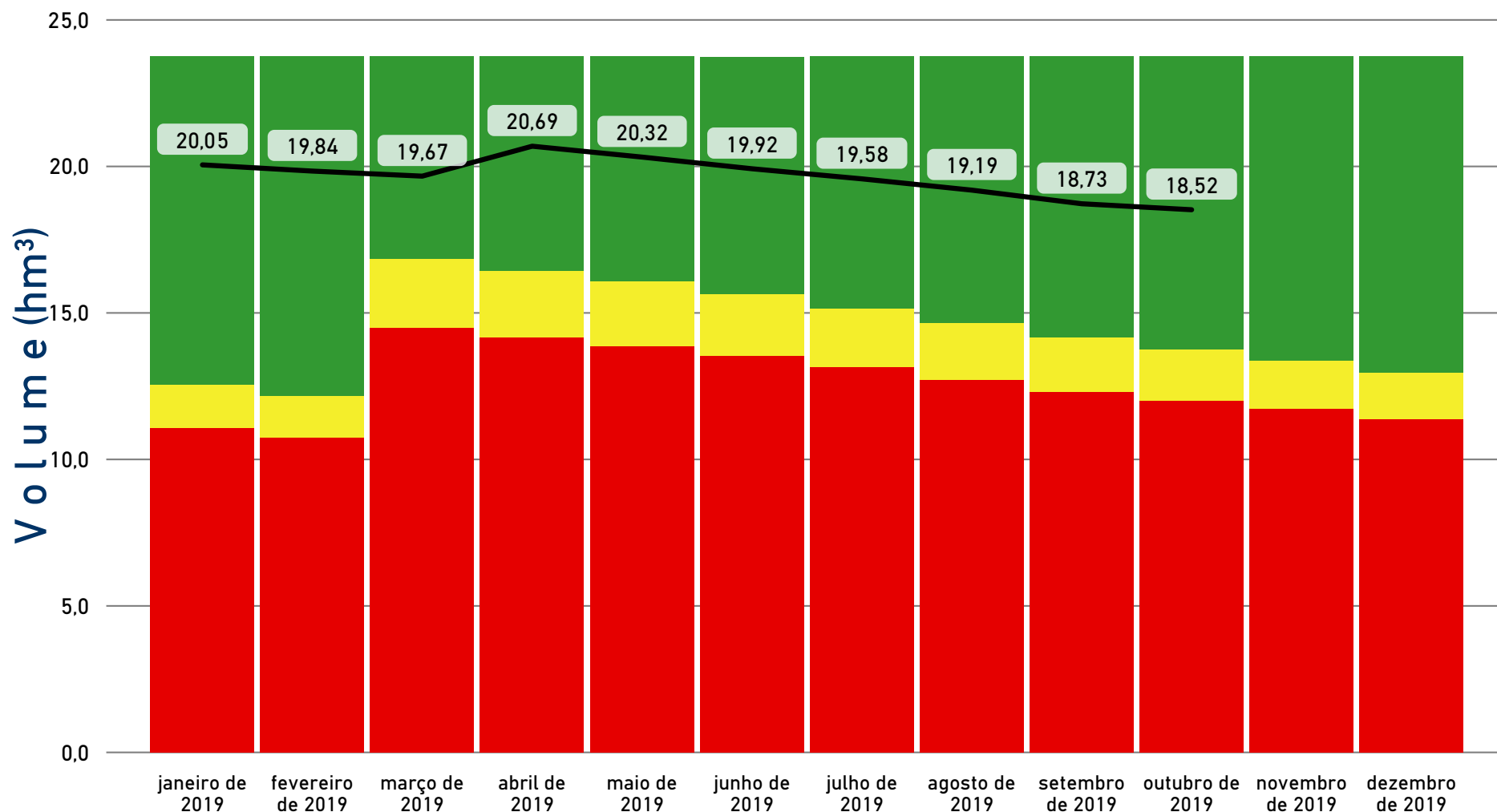


AÇUDE TREMEDAL

Volumes Esperados e Observados / Estados Hidrológicos



Data	Cota Observada (m)	Volumes Observados (hm³)
janeiro de 2019	390,68	20,05
fevereiro de 2019	390,60	19,84
março de 2019	390,54	19,67
abril de 2019	390,92	20,69
maio de 2019	390,78	20,32
junho de 2019	390,63	19,92
julho de 2019	390,50	19,58
agosto de 2019	390,36	19,19
setembro de 2019	390,18	18,73
outubro de 2019	214,58	18,52

LEGENDAS

— VOLUMES OBSERVADOS (hm³)






Estados Hidrológicos e Condições de Uso

Estado Hidrológico	Volume abril (hm ³)	Cota abril (m)	Uso	Condição de uso	
				l/s	%
Verde	≥ 16,85	≥ 389,18	Todos	40	100%
Amarelo	≥ 14,5 ≤ 16,85	≥ 388,29 ≤ 389,18	Abastecimento público	10	100%
			Demais usos no entorno do reservatório	15	50%
Vermelho	≤ 14,5	≤ 388,29	Abastecimento público	≤ 10	≤ 100%
			Demais usos no entorno do reservatório	≤ 5	≤ 15%

Mapa do Sistema Hídrico



LEGENDA

-  Açude Tremedal
-  Riberião da Ressaca
-  Rio Estadual
-  Rio Federal
-  Municípios