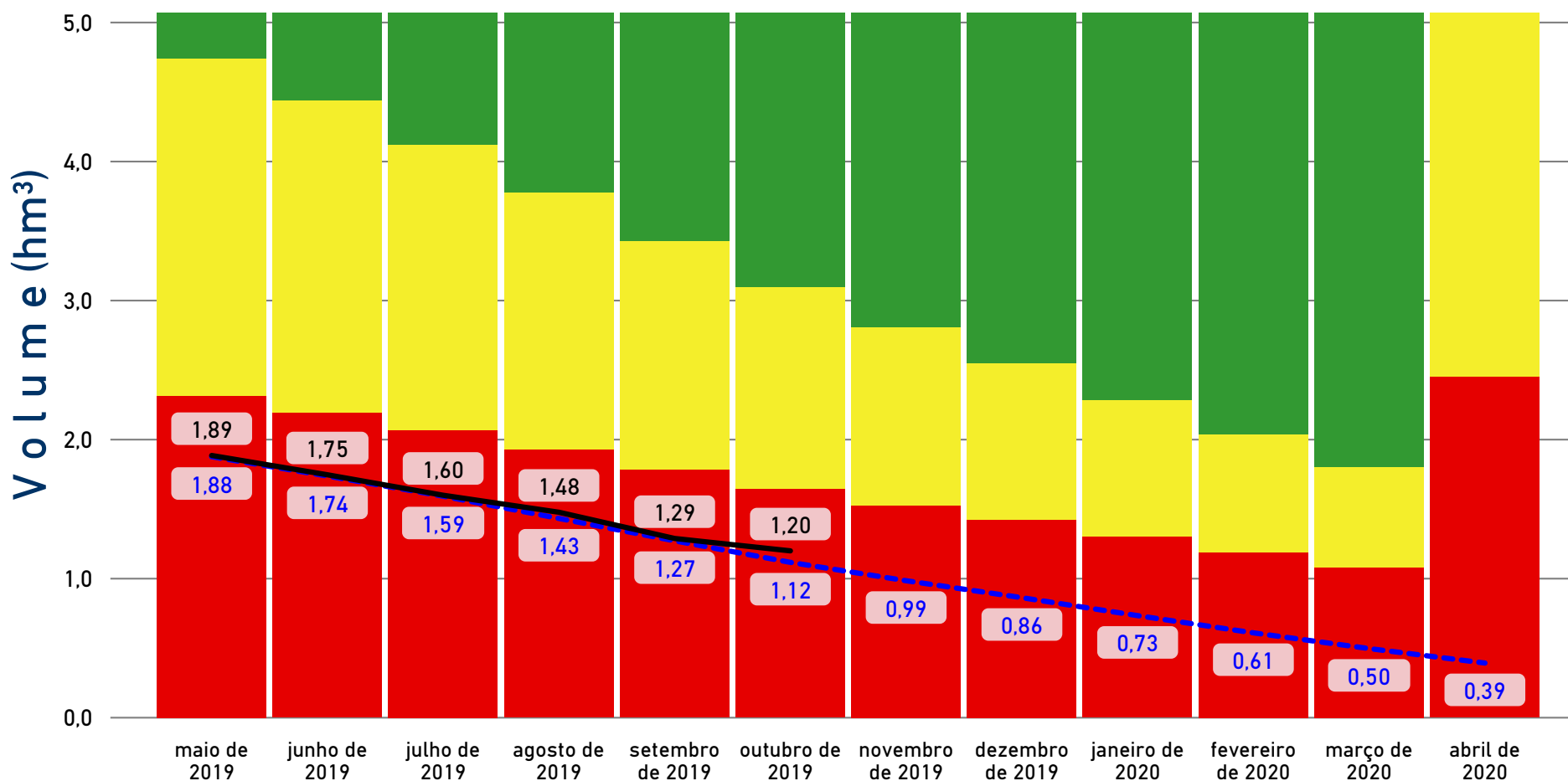


AÇUDE CHAMPRÃO

Volumes Esperados e Observados / Estados Hidrológicos



Data	Cota Esperada (m)	Volume Esperado (hm³)	Cota Observada (m)	Volumes Observados (hm³)
maio de 2019	696,51	1,88	697,38	1,89
junho de 2019	696,25	1,74	697,15	1,75
julho de 2019	695,97	1,59	696,89	1,60
agosto de 2019	695,65	1,43	696,67	1,48
setembro de 2019	695,31	1,27	696,30	1,29
outubro de 2019	694,98	1,12	696,12	1,20
novembro de 2019	694,68	0,99		
dezembro de 2019	694,39	0,86		
janeiro de 2020	694,07	0,73		
fevereiro de 2020	693,74	0,61		
março de 2020	693,38	0,50		
abril de 2020	693,00	0,39		

LEGENDAS

--- VOLUMES ESPERADOS (hm³) — VOLUMES OBSERVADOS (hm³)

outubro de 2019

BOLETIM DE ACOMPANHAMENTO DE ALOCAÇÃO DE ÁGUA

CHAMPRÃO
SISTEMA HÍDRICO

2019-2020
ALOCAÇÃO

CONDEÚBA
LOCAL

BA
UF

09/05/2019
DATA DA REUNIÃO



CONSUMOS ESPERADOS (L/S)

Finalidade	maio de 2019	junho de 2019	julho de 2019	agosto de 2019	setembro de 2019	outubro de 2019	novembro de 2019	dezembro de 2019	janeiro de 2020	fevereiro de 2020	março de 2020	abril de 2020
Abastecimento público Condeúba, Piripá e Cordeiro	24,00	24,00	24,00	24,00	24,00	24,00	24,00	24,00	24,00	24,00	24,00	24,00
Caminhões-Pipa	1,40	1,40	1,40	1,40	1,40	1,40	1,40	1,40	1,40	1,40	1,40	1,40
Demais usos no entorno	1,50	1,50	1,50	1,50	1,50	1,50	1,50	1,50	1,50	1,50	1,50	1,50
TOTAL	26,90	26,90	26,90	26,90	26,90	26,90	26,90	26,90	26,90	26,90	26,90	26,90

CONSUMOS OBSERVADOS (L/S)

Finalidade	maio de 2019	junho de 2019	julho de 2019	agosto de 2019	setembro de 2019	outubro de 2019
Abastecimento público Condeúba, Piripá e Cordeiro	22,94	26,50	27,81	31,45	31,60	32,21
Caminhões-Pipa			0,90	0,94	1,33	1,40
Demais usos no entorno						
TOTAL	22,96	26,52	28,72	32,40	32,94	33,62

LEGENDA

 SEM INFORMAÇÃO

COMAR Coordenação de Marcos Regulatórios e Alocação de Água

✉ comar@ana.gov.br

☎ (61) 2109-5566

boletim gerado em:

08/11/2019

outubro de 2019

BOLETIM DE ACOMPANHAMENTO DE ALOCAÇÃO DE ÁGUA

CHAMPRÃO
SISTEMA HÍDRICO

2019-2020
ALOCAÇÃO




CONDEÚBA
LOCAL

BA
UF

09/05/2019
DATA DA REUNIÃO



Item	Atividade	Prazo / Frequência	Responsável	DESEMPENHO	Observações
1	MONITORAMENTO				
1.1	Medição de cotas do reservatório	Diário	DNOCS / Prefeitura de Condeúba		
1.2	Medição dos volumes captados pela EMBASA por município	Mensal	EMBASA		Foi formalizado em 17/10/19 o Primeiro Aditivo ao TAA para incluir a demanda adicional dos municípios de Piripá e Cordeiro, cujos mananciais entraram em colapso.
1.3	Medição de volumes captados por carros-pipa por município	Diário	Prefeitura de Condeúba		
2	INSTRUMENTAÇÃO				
2.1	Manutenção e reposição da seção de réguas linimétricas	Durante todo o período	ANA / INEMA		
3	REGULAÇÃO DE USOS				
3.1	Proposta de marco regulatório para os usos de recursos hídricos e a operação do reservatório	2020	ANA		
4	OUTRAS AÇÕES				
4.1	Batimetria no reservatório Cachoeira	Agosto de 2019	EMBASA		Não há registro da realização desta atividade.
4.2	Avaliação da instalação de adequações no barramento de Cachoeira (saída de fundo e vertedouro)	2019	EMBASA / Prefeitura Condeúba		
4.3	Cadastramento das barragens a montante de Champrão (nome, coordenadas geográficas, comprimento e altura do aterro, se tem vertedor e saída de fundo)	30 dias	Prefeitura de Condeúba / INEMA		Não há registro da realização desta atividade.
4.5	Cadastro de áreas irrigadas (irrigante, área, sistema de irrigação, potência do motor, vazão da bomba, tipo de energia (diesel ou elétrica), número do consumidor de energia)	60 dias	Secretaria de Agricultura de Condeúba		Não há registro da realização desta atividade.
4.6	Contenção das erosões e assoreamento do reservatório provocados por águas pluviais urbanas	Fevereiro de 2020	Prefeitura de Condeúba		

LEGENDAS		
	REALIZADA	
		
	EM EXECUÇÃO / ATENÇÃO	NÃO REALIZADA

outubro de 2019

BOLETIM DE ACOMPANHAMENTO DE ALOCAÇÃO DE ÁGUA

CHAMPRÃO
SISTEMA HÍDRICO

2019-2020
ALOCAÇÃO

CONDEÚBA
LOCAL

BA
UF

09/05/2019
DATA DA REUNIÃO



COMISSÃO DE ACOMPANHAMENTO DE ALOCAÇÃO DE ÁGUA

NOME	REPRESENTAÇÃO	TELEFONE
Claudio Lucio G. Silva	EMBASA	(77) 99131-9996
Jesuíno Heber Queiroz Santos	Diretoria de Meio Ambiente de Condeúba	(77) 99145-5182
Leandro Neves Farias	Secretaria De Agricultura de Condeúba	(77) 99132-5129
Maria da Conceição Santos	Câmara Municipal - Condeúba	(77) 99131-9753
Sérgio Ribeiro Rocha	Defesa Civil Municipal de Condeúba (carros-pipa)	(77) 99150-6346

COMAR Coordenação de Marcos Regulatórios e Alocação de Água

✉ comar@ana.gov.br

☎ (61) 2109-5566

O Termo de Alocação e os Boletins de Acompanhamento disponíveis na página da ANA na internet, no link:
[Regulação > Regras Especiais > Alocação de Água](#)

boletim gerado em:

08/11/2019