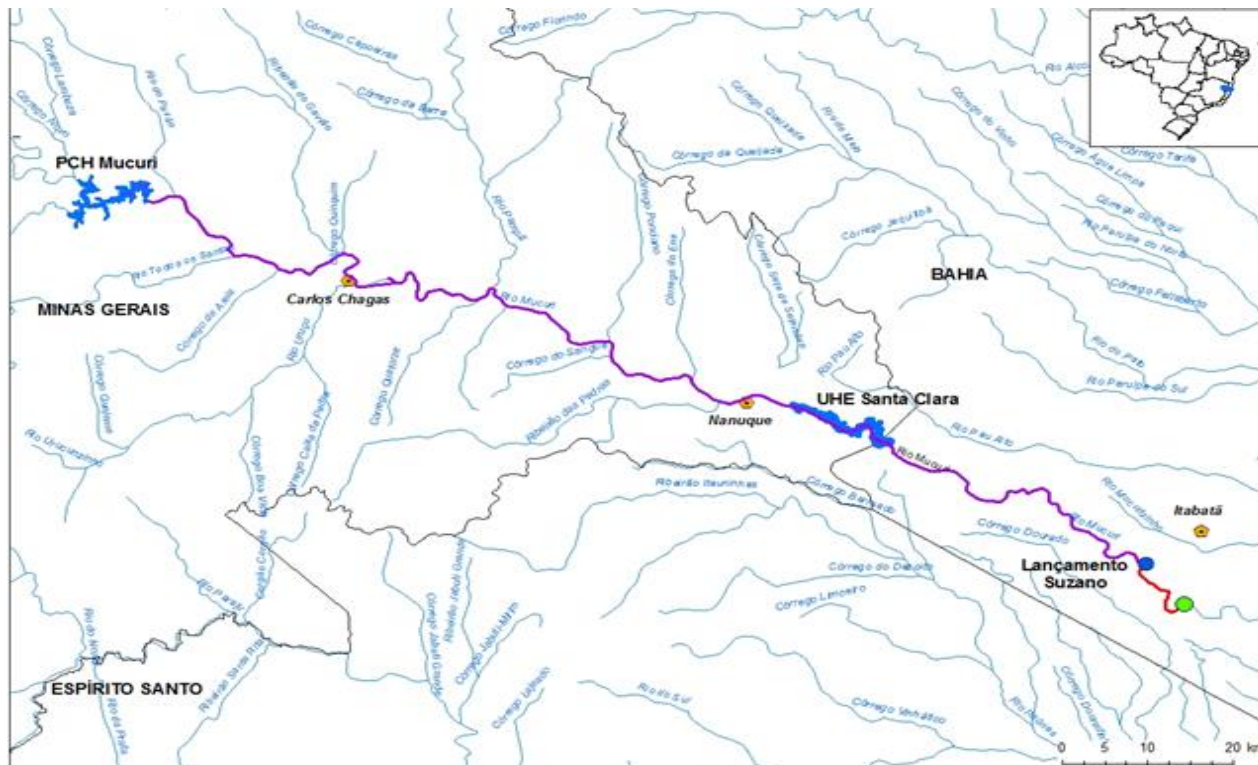


DEZEMBRO/2019




Marco Regulatório
estabelecido pela
Resolução ANA nº 1098
de 26 de junho de 2017

ANA – Coordenação de
Marcos Regulatórios e
Alocação de Água –
(61) 2109-5566

Documento disponível
no endereço eletrônico
da ANA em
REGULAÇÃO >
RESOLUÇÕES E
NORMATIVOS >
REGRAS ESPECIAIS -
ALOCAÇÃO DE ÁGUA

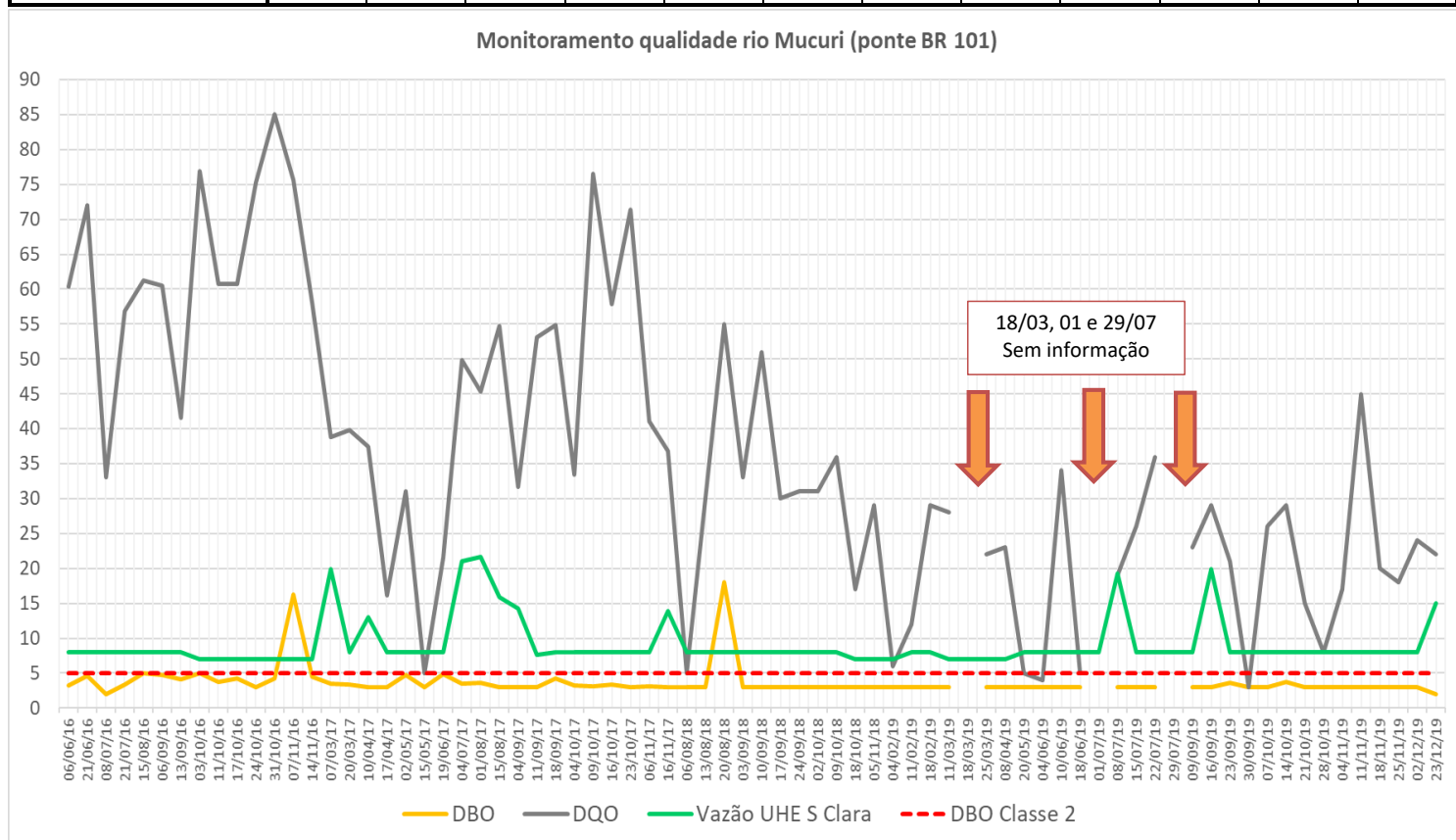


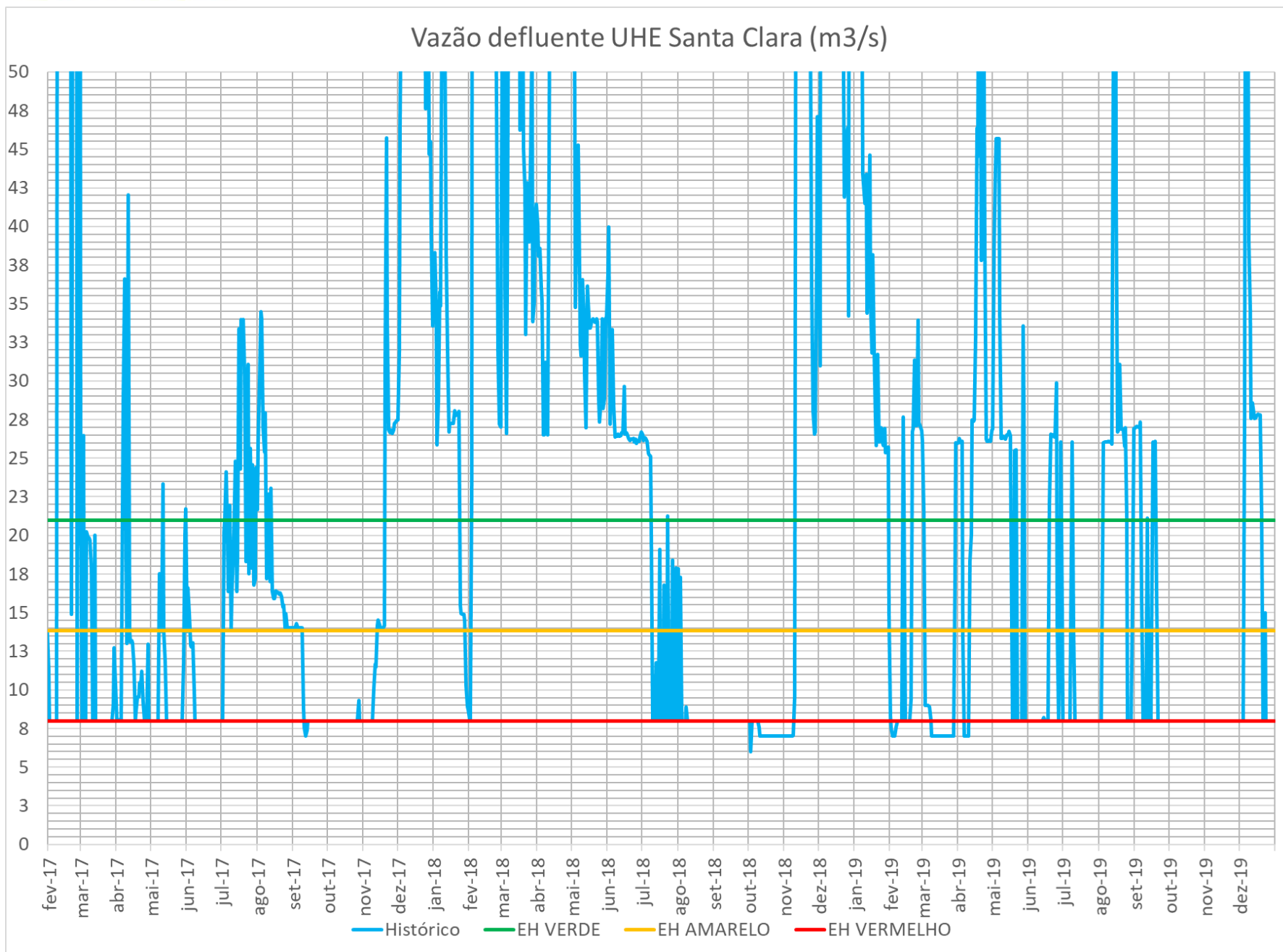
LEGENDA

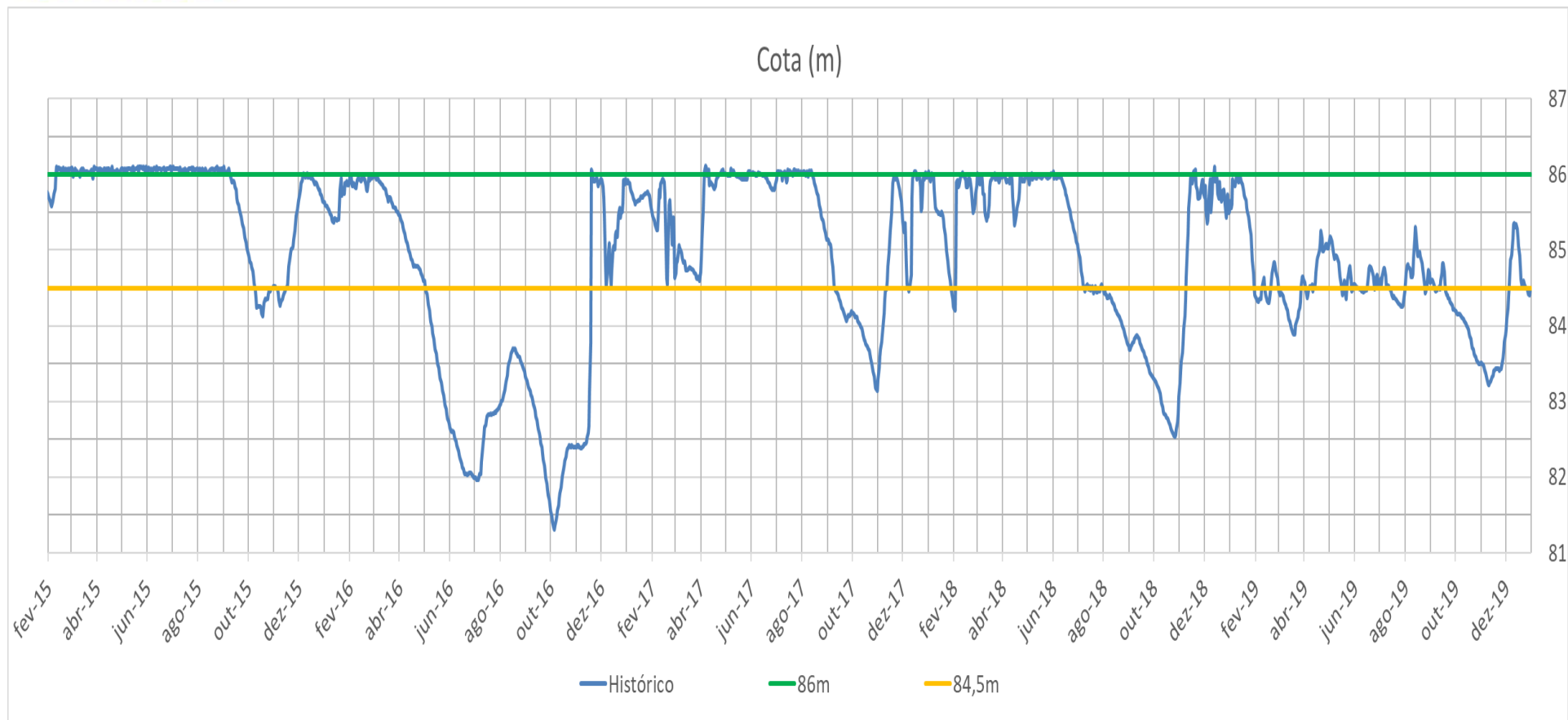
-  Reservatórios
-  Rio Mucuri objeto do marco regulatório
-  Trecho com uso não outorgável

O mapa acima apresenta o sistema hídrico Mucuri constituído pelos reservatórios das hidrelétricas Mucuri e Santa Clara, o trecho do rio Mucuri entre eles e o trecho a jusante até o ponto de controle sob a ponte na rodovia BR 101.

| Usos (l/s) | jan | fev | mar | abr | mai | jun | jul | ago | set | out | nov | dez |
|---|-------|-------|-------|-------|-------|-------|------|-------|-------|------|------|-------|
| Afluência média mensal PCH Mucuri | 15909 | 9034 | 7863 | 13999 | 7765 | 5933 | 5281 | 11030 | 5546 | 3177 | 3243 | 13031 |
| Defluência média mensal PCH Mucuri | 19079 | 11943 | 7942 | 18387 | 11917 | 9633 | 7771 | 16170 | 7971 | 4788 | 6614 | 12207 |
| Afluência média mensal UHE Santa Clara | 43573 | 15612 | 10152 | 30028 | 22306 | 13353 | 9111 | 25222 | 13972 | 6201 | 8960 | 24605 |
| Defluência média mensal UHE Santa Clara | 46461 | 15643 | 9991 | 28850 | 23592 | 13519 | 9138 | 24910 | 14982 | 8000 | 8000 | 22995 |
| Captação Suzano - média mensal | 1132 | 1593 | 1671 | 1670 | 1655 | 1687 | 1551 | 1377 | 1588 | 1515 | 1554 | 1532 |
| Lançamento Suzano - média mensal | 1136 | 1380 | 1447 | 1450 | 1455 | 1455 | 1387 | 1262 | 1366 | 1378 | 1345 | 1330 |

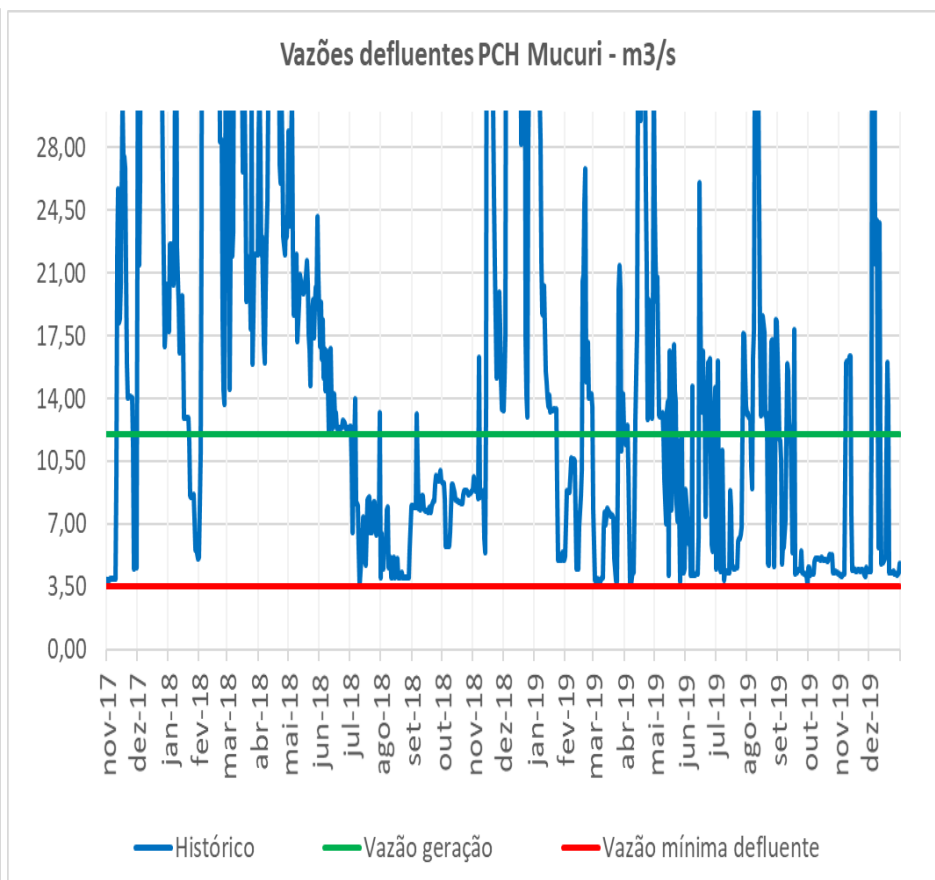
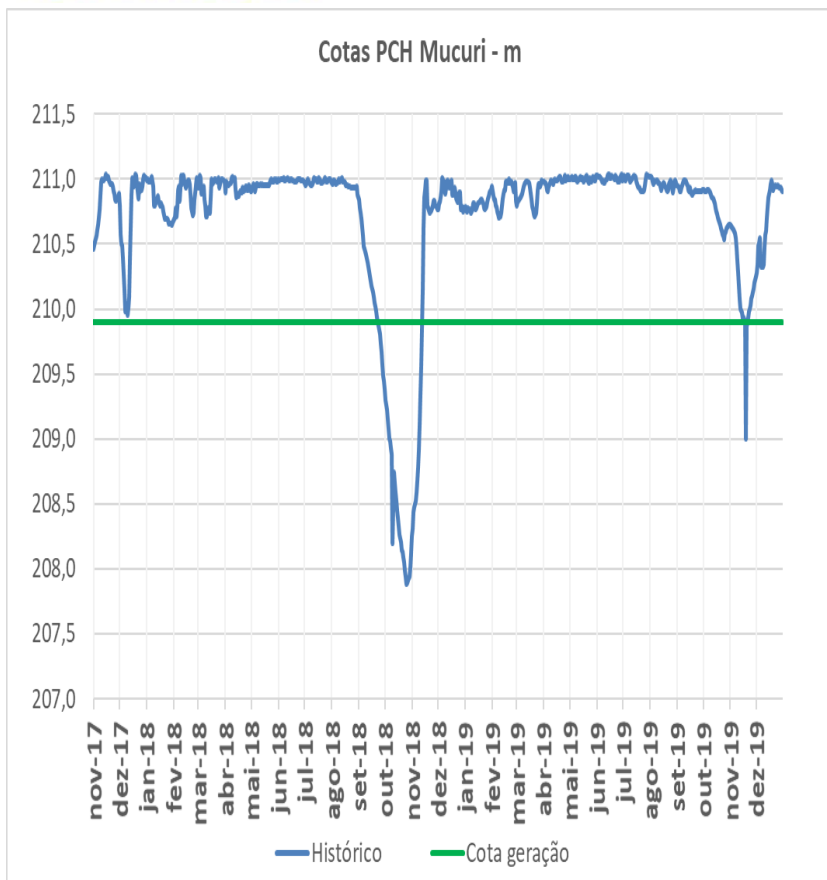






Transposição de peixes na UHE Santa Clara

| Piracemas | nov | | dez | | jan | | fev | | mar | | TOTAL |
|-----------|--------------------|------------------|--------------------|------------------|--------------------|------------------|--------------------|------------------|--------------------|------------------|--------------------|
| | Peixes transpostos | Vazão média m3/s | Peixes transpostos | Vazão média m3/s | Peixes transpostos | Vazão média m3/s | Peixes transpostos | Vazão média m3/s | Peixes transpostos | Vazão média m3/s | Peixes transpostos |
| 2003/2004 | SI | 34 | SI | 42 | SI | 135 | SI | 121 | Desativado | | 67.838 |
| 2010/2011 | 35.620 | 140 | 10.559 | 92 | 3.049 | 68 | 2.076 | 27 | Desativado | | 51.304 |
| 2014/2015 | 102.710 | 134 | 188.827 | 105 | 132.870 | 23 | 9.513 | 22 | Desativado | | 433.920 |
| 2015/2016 | 0 | 7 | 45 | 11 | 1.352 | 188 | 4.873 | 17 | Desativado | | 6.270 |
| 2016/2017 | Desativado | | 77.707 | 57 | 4.200 | 17 | 4.873 | 80 | 6.761 | 12 | 93.541 |
| 2017/2018 | 219 | 18 | 13.421 | 120 | 20.096 | 29 | 196.560 | 112 | Desativado | | 230.296 |
| 2018/2019 | 1.085 | 50 | 11.535 | 124 | 23.252 | 46 | 12.409 | 16 | Desativado | | 48.281 |
| 2019/2020 | 18 | 8 | 73 | 23 | | | | | | | |



Transposição de peixes na PCH Mucuri

| Piracemas | nov | | dez | | jan | | fev | | TOTAL |
|-----------|--------------------|------------------|--------------------|------------------|--------------------|------------------|--------------------|------------------|--------------------|
| | Peixes transpostos | Vazão média m³/s | Peixes transpostos | Vazão média m³/s | Peixes transpostos | Vazão média m³/s | Peixes transpostos | Vazão média m³/s | Peixes transpostos |
| 2015/2016 | 610 | 7 | 298 | 4 | 43.117 | 68 | 74.175 | 27 | 118.200 |
| 2016/2017 | 726 | 8 | 27.393 | 27 | 19.777 | 12 | 65.644 | 28 | 113.540 |
| 2017/2018 | 3.123 | 13 | 30.176 | 56 | 4.011 | 16 | 16.812 | 54 | 54.122 |
| 2018/2019 | 8.142 | 21 | 4.454 | 49 | 1.485 | 19 | 1.048 | 12 | 15.129 |
| 2019/2020 | s/inform | 7 | s/inform | 12 | | | | | |

DEZEMBRO/2019

AS CONDIÇÕES OPERATIVAS DAS HIDRELÉTRICAS E PARA OS USOS DOS RECURSOS HÍDRICOS NO SISTEMA MUCURI FORAM DEFINIDAS PELA RESOLUÇÃO ANA Nº 1098, PUBLICADA NO DIÁRIO OFICIAL DA UNIÃO EM 28/06/2017.

PARA O ACOMPANHAMENTO DO CUMPRIMENTO DA RESOLUÇÃO SUPRA CITADA, É NECESSÁRIO O ENCAMINHAMENTO À ANA, POR MEIO DO ENDEREÇO ELETRÔNICO COMAR@ANA.GOV.BR, DAS INFORMAÇÕES A SEGUIR RELACIONADAS:

I - Pelos operadores das hidrelétricas:

- a) Mensalmente, cotas e das vazões afluentes e defluentes médias diárias nos reservatórios das duas hidrelétricas;
- b) Mensalmente, resultado da migração de peixes no sistema de transposição, quando houver; e
- c) **Diariamente, situação do reservatório da UHE Santa Clara (cota e vazões afluente e defluente) quando no Estado Hidrológico Vermelho.**

II - Pela empresa Suzano Papel e Celulose S/A:

- a) Quinzenalmente, resultado do teste de DBO e DQO oriundo de análise de laboratório externo e credenciado, de coleta realizada às coordenadas 18° 5' 54,52" Sul e 39° 53' 36,21" Oeste, enquanto a vazão defluente na UHE Santa Clara for igual ou inferior a 20 m³/s;
- b) **Semanalmente, resultado do teste de DBO e DQO, detalhado no inciso anterior, quando a vazão defluente na UHE Santa Clara for igual ou inferior a 8 m³/s; e**
- c) Dados diários da estação de monitoramento fluviométrico prevista no art. 6º da referida Resolução, às coordenadas 18° 01' 11" Sul e 39° 58' 13" Oeste, quando esta estiver em funcionamento.