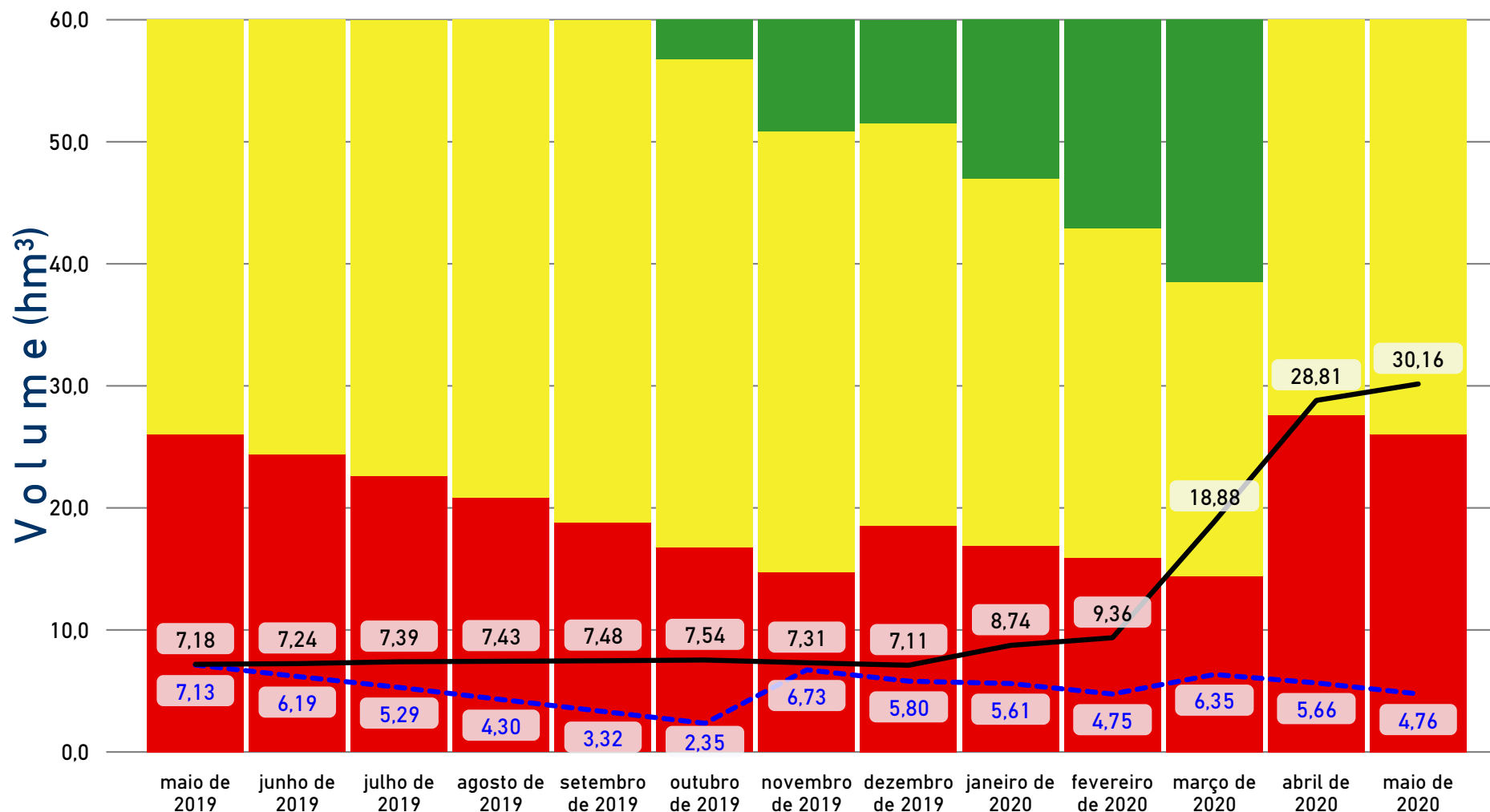




AÇUDE MIRORÓS

Volumes Esperados e Observados / Estados Hidrológicos



Data	Cota Esperada (m)	Volume Esperado (hm³)	Cota Observada (m)	Volumes Observados (hm³)
maio de 2019	496,10	7,13	496,14	7,18
junho de 2019	495,33	6,19	496,18	7,24
julho de 2019	494,53	5,29	496,29	7,39
agosto de 2019	493,56	4,30	496,32	7,43
setembro de 2019	492,48	3,32	496,35	7,48
outubro de 2019	491,26	2,35	496,39	7,54
novembro de 2019	491,26	2,35	496,39	7,54
dezembro de 2019	491,26	2,35	496,39	7,54
janeiro de 2020	491,26	2,35	496,39	7,54
fevereiro de 2020	491,26	2,35	496,39	7,54
março de 2020	491,26	2,35	496,39	7,54
abril de 2020	491,26	2,35	496,39	7,54
maio de 2020	491,26	2,35	496,39	7,54

LEGENDAS	
	VOLUMES ESPERADOS (hm³)
	VOLUMES OBSERVADOS (hm³)

maio de 2020

BOLETIM DE ACOMPANHAMENTO DE ALOCAÇÃO DE ÁGUA

MIRORÓS
SISTEMA HÍDRICO

2019-2020
ALOCAÇÃO

IRECÊ
LOCAL

BA
UF

21/05/2019
DATA DA REUNIÃO



AGÊNCIA NACIONAL DE ÁGUAS

CONSUMOS ESPERADOS (L/S)

Finalidade	maio de 2019	junho de 2019	julho de 2019	agosto de 2019	setembro de 2019	outubro de 2019	novembro de 2019	dezembro de 2019	janeiro de 2020	fevereiro de 2020	março de 2020	abril de 2020	maio de 2020
Abastecimento público - captação no reservatório Mirorós (Adutora do Feijão)	20,00	20,00	20,00	20,00	20,00	20,00	20,00	20,00	20,00	20,00	20,00	20,00	20,00
Abastecimento público - captação no rio São Francisco	504,77	657,54	657,54	657,54	657,54	657,54	657,54	657,54	657,54	657,54	657,54	657,54	657,54
Demais usos no rio Verde + Perenização do rio Verde a jusante	124,00	80,00	80,00	80,00	80,00	80,00	80,00	80,00	80,00	80,00	80,00	80,00	80,00
DIPIM	261,00	180,00	180,00	180,00	180,00	180,00	180,00	180,00	180,00	180,00	180,00	180,00	180,00
TOTAL	909,77	937,54	937,54	937,54	937,54	937,54	937,54	937,54	937,54	937,54	937,54	937,54	937,54

CONSUMOS OBSERVADOS (L/S)

Finalidade	maio de 2019	junho de 2019	julho de 2019	agosto de 2019	setembro de 2019	outubro de 2019	novembro de 2019	dezembro de 2019	janeiro de 2020	fevereiro de 2020	março de 2020	abril de 2020	maio de 2020
Abastecimento público - captação no reservatório Mirorós (Adutora do Feijão)	8,25	8,11	7,43	7,37	9,04	7,42	27,97	8,92	7,86	8,66	14,35	6,74	7,31
Abastecimento público - captação no rio São Francisco	504,77	546,81	517,07	517,78	536,34	543,08	541,87	557,89	532,85	563,38	545,47	584,20	589,31
Demais usos no rio Verde + Perenização do rio Verde a jusante	129,17	75,93	75,05	75,05	76,43	75,36	76,16	74,57	73,44	79,77	77,10	74,87	76,48
DIPIM	282,67	200,81	146,06	117,06	91,98	113,15	249,47	160,51	83,39	122,22	80,68	206,29	160,84
TOTAL	924,86	831,66	745,61	717,26	713,79	739,01	895,46	801,88	697,54	774,03	717,60	872,10	833,94

LEGENDA

 SEM INFORMAÇÃO

COMAR Coordenação de Marcos Regulatórios e Alocação de Água

✉ comar@ana.gov.br

☎ (61) 2109-5566

boletim gerado em:

12/06/2020

maio de 2020

BOLETIM DE ACOMPANHAMENTO DE ALOCAÇÃO DE ÁGUA

MIRORÓS
SISTEMA HÍDRICO

2019-2020
ALOCAÇÃO

IRECÊ
LOCAL

BA
UF

21/05/2019
DATA DA REUNIÃO




Item	Atividade	Prazo / Frequência	Responsável	DESEMPENHO	Observações
1	MONITORAMENTO				
1.1	Medição de cotas do reservatório	Diária	CODEVASF / ANA		
1.2	Medição de volumes captados para abastecimento público	Mensal	EMBASA		
1.3	Medição de volumes captados para o DIPIM	Mensal	DIPIM		
1.4	Medição do nível da régua na calha Parshall (saída para o rio Verde)	Diária	CODEVASF		
1.5	Verificação das cotas no açude em que estão instaladas a válvula dispersora e a tubulação by-pass como dispositivos de defluência do açude a jusante	Urgente	CODEVASF a partir de solicitação formal da ANA		CODEVASF informa que: 1) cota mínima para tubulação de descarga = 494,514 m; 2) cota mínima para descarga pelo by-pass = 493,714 m
2	REGULAÇÃO DE USOS				
2.1	Encaminhamento da relação de outorgados no rio Verde para a Comissão de Acompanhamento, com dados cadastrais e de uso (área irrigada e captação)	Urgente	INEMA		INEMA oficiado em 04/09/2019 (Ofício n. 357/2019/SRE/ANA)
2.2	Campanha de fiscalização a montante do açude para verificação de barragens, reservatórios ou eventuais pontos de derivação irregular de água	Urgente	INEMA / CODEVASF		INEMA oficiado em 04/09/2019 (Ofício n. 357/2019/SRE/ANA)
2.3	Campanha de fiscalização do rio Verde no trecho entre a saída da barragem até o riacho Conceição, com foco no trecho inicial, para verificação de usos irregulares e eventuais obstruções a serem retiradas	Urgente	INEMA / CBH Verde Jacaré		INEMA oficiado em 04/09/2019 (Ofício n. 357/2019/SRE/ANA)
3	OUTRAS AÇÕES				
3.1	Centralização da recepção de denúncias sobre usos irregulares no sistema hídrico e encaminhamento ao INEMA e à ANA	2019	CBH Verde Jacaré		CBH Verde Jacaré não se manifestou sobre o assunto.
3.2	Elaboração de proposta para estudo sobre as águas subterrâneas e suas interfaces com as águas do rio Verde na região do açude Mirorós para execução pela ANA e pelo INEMA	2019	CBH Verde Jacaré		CBH Verde Jacaré não se manifestou sobre o assunto.
3.3	Articulação com usuários sujeitos à cobrança (perímetro, EMBASA, etc.) na bacia do rio São Francisco visando alterar a cobrança pelo uso de recursos hídricos quando houver restrição obrigatória de uso por escassez hídrica declarada pela ANA	2019	CBH Verde Jacaré		CBH Verde Jacaré não se manifestou sobre o assunto.
3.4	Encaminhamento das restrições de uso no Mirorós ao CBH SF e à coordenação de cobrança da ANA para suspensão temporária do Kmed extra (= zero)	Imediato	ANA		
3.5	Estudos e proposições à ANA para a proposta de instalação de placas fotovoltaicas no açude visando a operação e manutenção do barragem	2019	CBH Verde Jacaré		CBH Verde Jacaré não se manifestou sobre o assunto.

LEGENDAS



REALIZADA



EM EXECUÇÃO / ATENÇÃO



NÃO REALIZADA

maio de 2020

BOLETIM DE ACOMPANHAMENTO DE ALOCAÇÃO DE ÁGUA

MIRORÓS
SISTEMA HÍDRICO

2019-2020
ALOCAÇÃO

IRECÊ
LOCAL

BA
UF

21/05/2019
DATA DA REUNIÃO



COMISSÃO DE ACOMPANHAMENTO DE ALOCAÇÃO DE ÁGUA

NOME	REPRESENTAÇÃO	TELEFONE
A DEFINIR	INEMA	*
A DEFINIR	Usuário Rio Verde	*
Ednaldo de Castro Campos	CBH Verde Jacaré	(74) 99942-4488
Isaias Neri Santana	CODEVASF	(74) 3686-8013
João Batista Neto (Coordenador)	CBH Verde Jacaré	(74) 99978-5210
Odirlei Pereira Rocha	EMBASA	(74) 3681-8400
Valdinei Oliveira Silva	DIPIM	(74) 99802-5783

COMAR Coordenação de Marcos Regulatórios e Alocação de Água

✉ comar@ana.gov.br

☎ (61) 2109-5566

O Termo de Alocação e os Boletins de Acompanhamento disponíveis na página da ANA na internet, no link:

[Regulação > Regras Especiais > Alocação de Água](#)

boletim gerado em:

12/06/2020