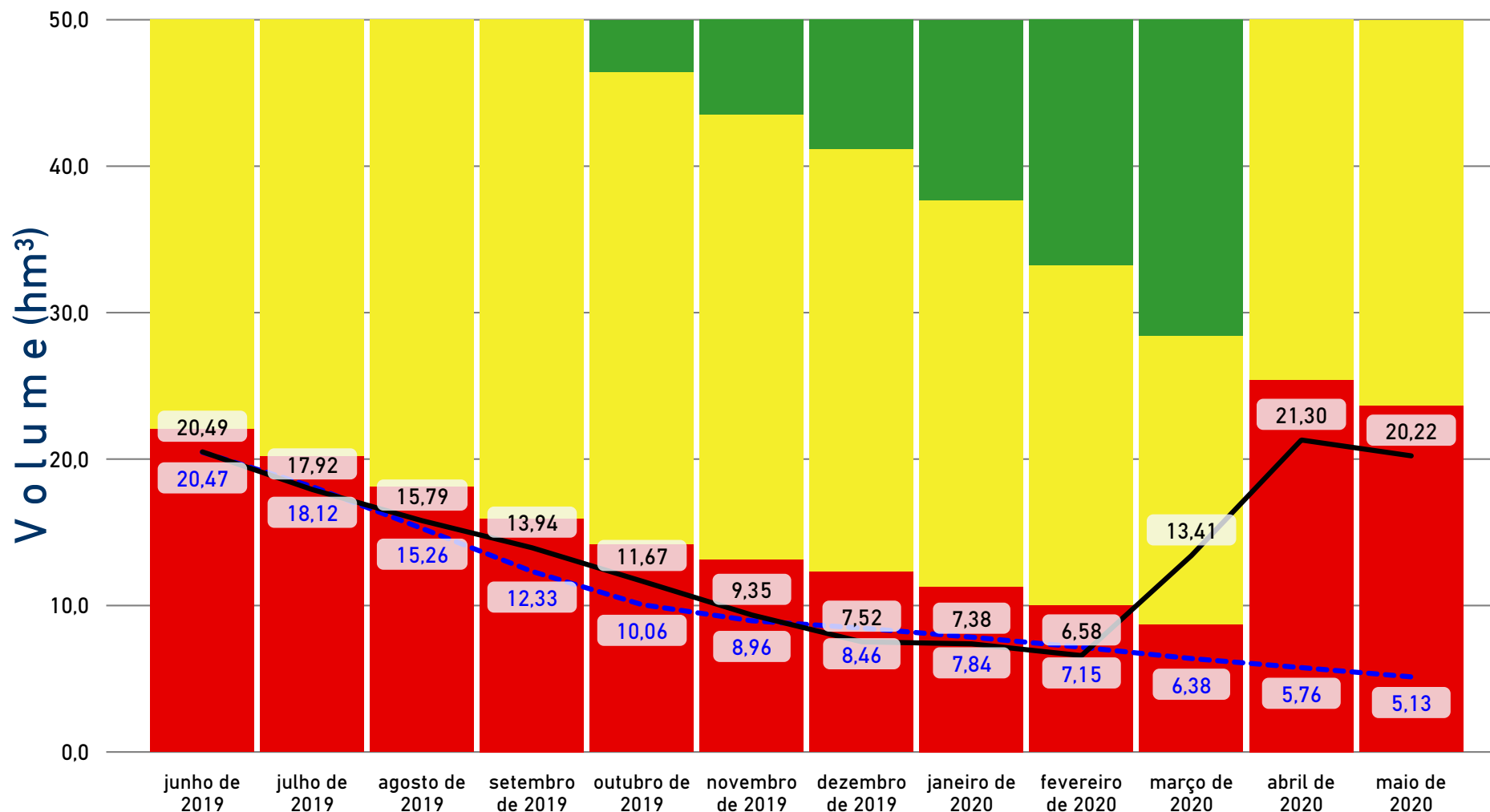


AÇUDE COVA DA MANDIOCA

Volumes Esperados e Observados / Estados Hidrológicos



Data	Cota Esperada (m)	Volume Esperado (hm³)	Cota Observada (m)	Volumes Observados (hm³)
junho de 2019	485,26	20,47	485,26	20,49
julho de 2019	484,74	18,12	493,15	17,92
agosto de 2019	484,03	15,26	484,17	15,79
setembro de 2019	483,20	12,33	338,58	13,94
outubro de 2019	482,44	10,06	483,00	11,67
novembro de 2019	482,03	8,96	482,18	9,35
dezembro de 2019	481,84	8,46	481,42	7,52
janeiro de 2020	481,58	7,84	481,36	7,38
fevereiro de 2020	481,27	7,15	481,01	6,58
março de 2020	480,90	6,38	483,51	13,41
abril de 2020	480,57	5,76	485,42	21,30
maio de 2020	480,22	5,13	485,20	20,22

LEGENDAS

--- VOLUMES ESPERADOS (hm³) — VOLUMES OBSERVADOS (hm³)

maio de 2020

BOLETIM DE ACOMPANHAMENTO DE ALOCAÇÃO DE ÁGUA

ESTREITO-COVA DA MANDIOCA
SISTEMA HÍDRICO

2019-2020
ALOCAÇÃO

URANDI
LOCAL

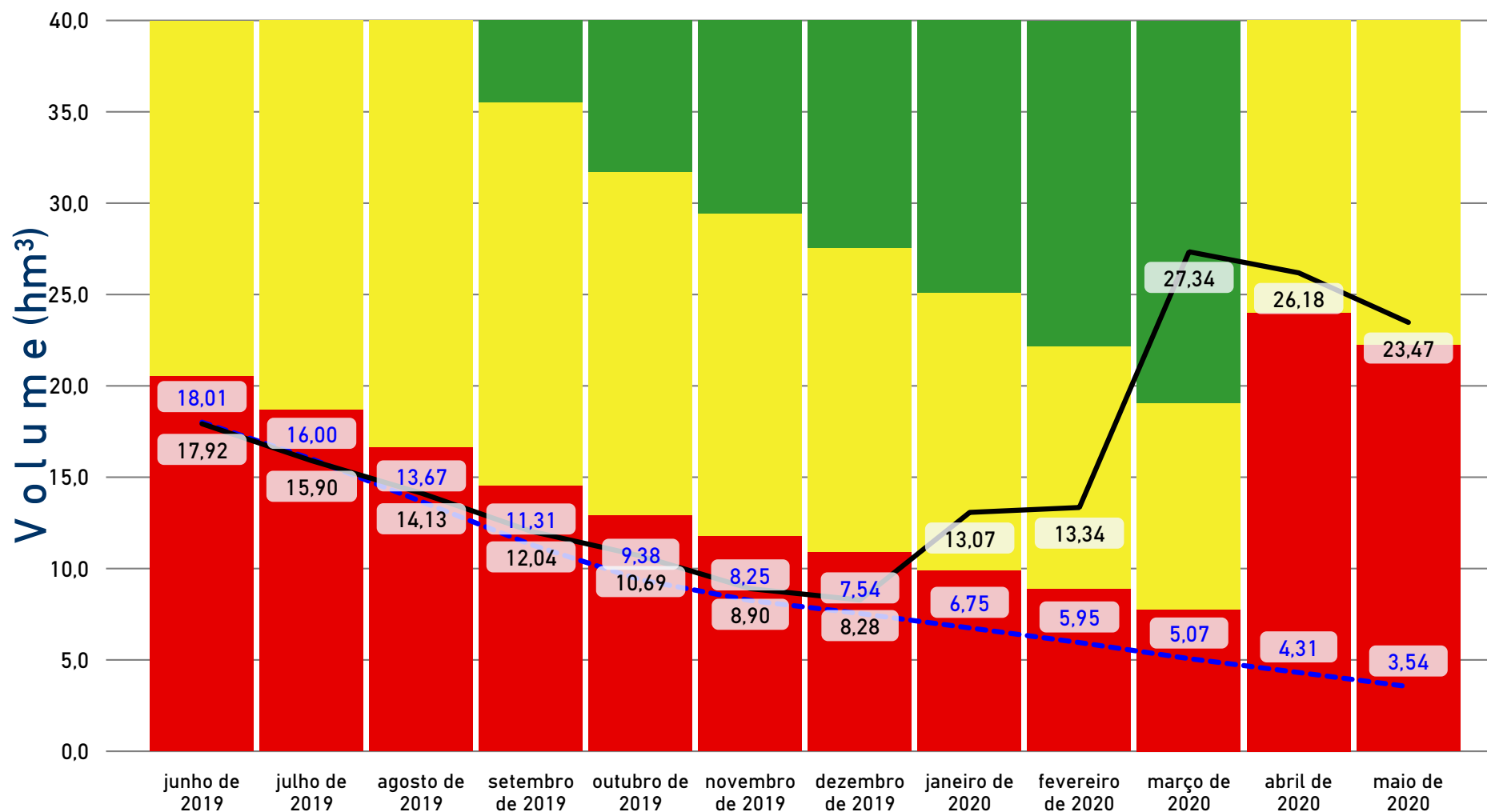
BA-MG
UF

29/05/2019
DATA DA REUNIÃO



AÇUDE ESTREITO

Volumes Esperados e Observados / Estados Hidrológicos



Data	Cota Esperada (m)	Volume Esperado (hm³)	Cota Observada (m)	Volumes Observados (hm³)
junho de 2019	490,52	18,01	490,47	17,92
julho de 2019	490,11	16,00	490,08	15,90
agosto de 2019	489,57	13,67	489,67	14,13
setembro de 2019	488,98	11,31	489,17	12,04
outubro de 2019	488,45	9,38	488,82	10,69
novembro de 2019	488,11	8,25	488,31	8,90
dezembro de 2019	487,89	7,54	488,12	8,28
janeiro de 2020	487,63	6,75	489,42	13,07
fevereiro de 2020	487,36	5,95	489,48	13,34
março de 2020	487,04	5,07	492,04	27,34
abril de 2020	486,74	4,31	491,87	26,18
maio de 2020	486,40	3,54	491,46	23,47

LEGENDAS

--- VOLUMES ESPERADOS (hm³) — VOLUMES OBSERVADOS (hm³)

COMAR Coordenação de Marcos Regulatórios e Alocação de Água

✉ comar@ana.gov.br

☎ (61) 2109-5566

boletim gerado em:

09/06/2020

maio de 2020

BOLETIM DE ACOMPANHAMENTO DE ALOCAÇÃO DE ÁGUA

ESTREITO-COVA DA MANDIOCA
SISTEMA HÍDRICO

2019-2020
ALOCAÇÃO

URANDI
LOCAL

BA-MG
UF

29/05/2019
DATA DA REUNIÃO



AGÊNCIA NACIONAL DE ÁGUAS

CONSUMOS ESPERADOS (L/S)

Finalidade	junho de 2019	julho de 2019	agosto de 2019	setembro de 2019	outubro de 2019	novembro de 2019	dezembro de 2019	janeiro de 2020	fevereiro de 2020	março de 2020	abril de 2020	maio de 2020
COVA DA MANDIOCA - Abastecimento Público Núcleos III e IV do DIPE	3,00	3,00	3,00	3,00	3,00	3,00	3,00	3,00	3,00	3,00	3,00	3,00
COVA DA MANDIOCA - DIPE Etapas III e IV	427,00	427,00	427,00	427,00	427,00	427,00	75,00	75,00	75,00	75,00	75,00	75,00
COVA DA MANDIOCA - Usos no entorno do reservatório	85,00	85,00	85,00	85,00	85,00	85,00	15,00	15,00	15,00	15,00	15,00	15,00
ESTREITO - Abastecimento público Espinosa	60,00	60,00	60,00	60,00	60,00	60,00	60,00	60,00	60,00	60,00	60,00	60,00
ESTREITO - Abastecimento público Núcleos I e II do DIPE	3,00	3,00	3,00	3,00	3,00	3,00	3,00	3,00	3,00	3,00	3,00	3,00
ESTREITO - DIPE Etapas I e II	204,00	204,00	204,00	204,00	204,00	204,00	40,00	40,00	40,00	40,00	40,00	40,00
ESTREITO - Usos no entorno do reservatório	69,00	69,00	69,00	69,00	69,00	69,00	14,00	14,00	14,00	14,00	14,00	14,00
TOTAL	851,00	851,00	851,00	851,00	851,00	851,00	210,00	210,00	210,00	210,00	210,00	210,00

CONSUMOS OBSERVADOS (L/S)

Finalidade	junho de 2019	julho de 2019	agosto de 2019	setembro de 2019	outubro de 2019	novembro de 2019	dezembro de 2019	janeiro de 2020	fevereiro de 2020	março de 2020	abril de 2020	maio de 2020
COVA DA MANDIOCA - Abastecimento Público Núcleos III e IV do DIPE	3,00	3,00	3,00	3,00	3,00	3,00	3,00	3,00	3,00	3,00	3,00	3,00
COVA DA MANDIOCA - DIPE Etapas III e IV	84,52	237,19	130,98	228,19	236,47	324,99	35,61	77,91	63,96	44,52	103,68	136,60
COVA DA MANDIOCA - Usos no entorno do reservatório												
ESTREITO - Abastecimento público Espinosa	60,03	57,62	58,45	61,79	59,50		51,15	56,62	55,28	46,66	53,33	51,90
ESTREITO - Abastecimento público Núcleos I e II do DIPE	3,00	3,00	3,00	3,00	3,00	3,00	3,00	3,00	3,00	3,00	3,00	3,00
ESTREITO - DIPE Etapas I e II	139,46	170,02	128,90		213,00	276,20	18,69	41,50	38,90	46,80	40,39	60,50
ESTREITO - Usos no entorno do reservatório												
TOTAL	290,03	470,85	324,35	296,01	514,99	607,22	111,47	182,05	164,16	144,00	203,42	255,02

LEGENDA

SEM INFORMAÇÃO

COMAR Coordenação de Marcos Regulatórios e Alocação de Água

✉ comar@ana.gov.br

☎ (61) 2109-5566

boletim gerado em:

09/06/2020

maio de 2020

BOLETIM DE ACOMPANHAMENTO DE ALOCAÇÃO DE ÁGUA

ESTREITO-COVA DA MANDIOCA
SISTEMA HÍDRICO

2019-2020
ALOCAÇÃO

URANDI
LOCAL

BA-MG
UF

29/05/2019
DATA DA REUNIÃO



Item	Atividade	Prazo / Frequência	Responsável	DESEMPENHO	Observações
1	MONITORAMENTO				
1.1	Medição de cotas do reservatório	Diária	CODEVASF / ANA		
1.2	Medição de volumes captados para abastecimento público de Espinosa	Mensal	COPASA		
1.3	Medição de volumes captados para o DIPE	Mensal	DIPE		
1.4	Verificação da cota de adução por gravidade para o DIPE I e II	Urgente	CODEVASF		
1.5	Verificação do valor captado pela irrigação no entorno pela ANA por meio dos hidrômetros e do consumo de energia elétrica	2019	ANA		Apresentado na reunião de alocação 2020/2021
1.6	Complementação de réguas de Monitoramento de cotas dos açudes	Quando necessário	INEMA		
2	REGULAÇÃO DE USOS				
2.1	Instalação de hidrômetros em conformidade com a Resolução ANA nº 101/2018	Urgente	Outorgados		
2.2	Proposta de revisão dos critérios para instalação de hidrômetros	2019	Comissão Gestora		Discutido na reunião de alocação 2020/2021.
2.3	Fiscalização dos usos	Contínua	ANA		
3	OUTRAS AÇÕES				
3.1	Avaliação de aprimoramentos na cobrança pelo uso dos recursos hídricos, em especial quanto à vazão outorgada em situação de escassez hídrica e à comunicação de valores medidos por usuários não incluídos no art. 5º da Resolução ANA/IGAM nº 52/2018	2019	Comissão Gestora e CBH Verde Grande		Discutido na reunião de alocação 2020/2021.
3.2	Relatório com os volumes mensais captados, devidamente medidos, pelos usuários do entorno dos reservatórios Estreito e Cova da Mandioca	Mensal	Comissão Gestora		Volumes passarão a ser declarados em aplicativo de celular, a ser disponibilizado pela ANA.
3.3	Encaminhamento do relatório sobre os volumes captados, devidamente medidos, em 2019 para a coordenação de cobrança da ANA visando subsidiar os valores a serem pagos em 2020	Janeiro de 2020	ANA/COMAR		
3.4	Estudos e proposições à ANA para a proposta de instalação de placas fotovoltaicas no açude visando a operação e manutenção da barragem	2019	Comissão Gestora e CBH Verde Grande		
3.5	Estudo de alternativas para atendimento à cidade de Espinosa	2019	Comissão Gestora / COPASA		COPASA informa a alternativa existente (captaçã o no canal do Projeto Jaíba) não poderá ser executada no curto prazo.

COMAR Coordenação de Marcos Regulatórios e Alocação de Água


✉ comar@ana.gov.br

☎ (61) 2109-5566

LEGENDAS



REALIZADA



EM EXECUÇÃO / ATENÇÃO



NÃO REALIZADA

boletim gerado em:

09/06/2020

maio de 2020

BOLETIM DE ACOMPANHAMENTO DE ALOCAÇÃO DE ÁGUA

ESTREITO-COVA DA MANDIOCA
SISTEMA HÍDRICO

2019-2020
ALOCAÇÃO

URANDI
LOCAL

BA-MG
UF

29/05/2019
DATA DA REUNIÃO



COMISSÃO DE ACOMPANHAMENTO DE ALOCAÇÃO DE ÁGUA

NOME	REPRESENTAÇÃO	TELEFONE
Antônio Liandro dos Santos	Irrigante Perímetro/Poço	(77) 99141-4849
Carlos Santos Gonçalves	Associação dos Pequenos Produtores de Urandi, Cabeceiras e Raiz	(77) 99131-8237
Eugênia Silva Pereira	UNEB – Campus XII – Guanambi	(77) 99191-6932
Fernando Roberto Santana	COPASA (MG) – Espinosa	(38) 99185-0550
Flávio Henrique Miranda Silva	Prefeitura Municipal - Espinosa	(38) 99230-2246
Georghon Melo Nogueira	Faculdade Guanambi	(77) 99974-3646 / 3451-8430
Glauber de Oliveira Vieira	INEMA	(77) 3423-1348 / (77) 99811-7902
Hudson Ângelo Tolentino	Fazenda Flores/Entorno	(77) 99157-0260 / (77) 99154-4868
João Ezequiel Filho	Prefeitura Municipal - Urandi	(77) 99123-8707 / (77) 99120-8656
Joelma Aparecida Rocha Patez	Associação de Boa Vista do Rio Verde	(77) 99159-2624
Jucedales Guimarães Muniz	DIPE – Distrito de Irrigação do Proj. Estreito	(77) 3668-2190 / (77) 99121-9511
Leonardo Franklin Meira Souza	CODEVASF 2º SR – Guanambi	(77) 99166-3686
Luiz Henrique Garcia Ramalho	Irrigante do Entorno da Cova da Mandioca	(77) 99220-1718
Maria de Lourdes Silva Rodrigues	Secretaria de Planejamento do Estado da Bahia – SEPLAN	(77) 3451-3575 / (77) 99119-1773
Maria Emília Blanc Amaral	PRISMA – Proteção e Revitalização Integrada e Sustentável da Serra dos Montes Altos	(77) 98802-9202 / (77) 99191-8789
Pedro Cardoso Neto	Irrigante Perímetro/Poço	(38) 99112-6765
Rômulo Tharley Montalvão Silva	Centro de Agroecologia no Semiárido – CASA	(77) 99108-5369
Sebastião Santos Silva	AUPAC – Associação Urandiense de Proteção Ambiental e Cultural	(77) 99135-1364
Sérgio Henrique Magalhães	Prefeitura Municipal - Sebastião Laranjeiras	(77) 99122-2575
Simeão Gonçalves da Rocha	Sudoeste Têxtil (SUDOTEX)	(77) 99141-0907
Tatiany Cerqueira Novais Santana (Coordenadora)	Comissão Gestora da Bacia do Rio Verde Pequeno	(77) 99195-8668

COMAR Coordenação de Marcos Regulatórios e Alocação de Água

✉ comar@ana.gov.br

☎ (61) 2109-5566

O Termo de Alocação e os Boletins de Acompanhamento disponíveis na página da ANA na internet, no link:

[Regulação > Regras Especiais > Alocação de Água](#)

boletim gerado em:

09/06/2020