

Inicie o seu pedido de outorga – Esgotamento Sanitário

Passo 1 – Pedidos de alteração e renovação devem ser realizados a partir das ações no painel das outorgas vigentes, na linha referente ao ponto de interferência em que se deseja realizar a operação (Figura 1).

Data de Solicitação	Ponto	Corpo Hídrico	Finalidade	Tipo	Vazão Máxima (m³/s)	Nº Resolução	Vencimento	Tipo de Outorga	Ações
21/06/2017	217651	Rio Tocantins	Irrigação	Captação	5.500	0002/2017	21/11/2017	Outorga de Direito de Uso de Recursos Hídricos	[Ícone de Ação]

Figura 1 – Quadro de informações dos usos de recursos hídricos de domínio da União – Outorgas Vigentes – Indicação das ações.

Passo 2 – Pedidos de outorga para novos pontos de interferência devem ser realizados a partir da função “Inicie o seu pedido de Outorga”, que está disponível no painel lateral e no quadro dos usos de recursos hídricos da União, conforme indicado na figura

Painel do Empreendimento

Gerencie as informações do seu empreendimento.

Dados do Usuário de Recursos Hídricos

Nome da Pessoa Física ou Razão Social

CPF/CNPJ

Atualizar dados do Usuário de Recursos Hídricos

Dados do Empreendimento

Nome do Empreendimento

Exemplo

Município/UF

BRASILIA/DF

Atualizar dados Cadastrais do Empreendimento

Da União

Início seu pedido de outorga

Em Aberto (0) Pedido em Análise (0) Outorgas Vigentes (0) Atos Inválidos (0) Não Outorgáveis/Dispensados de Outorga (0) Pedidos Indeferidos (0) Uso Insignificante (0) Análise Geográfica (0)

Pendência de Documentação (0) Pedido em Aprovação do URH (0)

Outorgas Vigentes

Nenhum registro encontrado

Legenda: Vigentes Vencimento entre 180 e 90 dias Vencimento em menos de 90 dias

Figura 2 – Inicie o seu pedido de outorga – para pedidos de outorga para novos pontos de interferência.

Passo 3 – Selecione a finalidade – Esgotamento Sanitário e clique no ponto de interferência lançamento, conforme figuras 3 e 4.

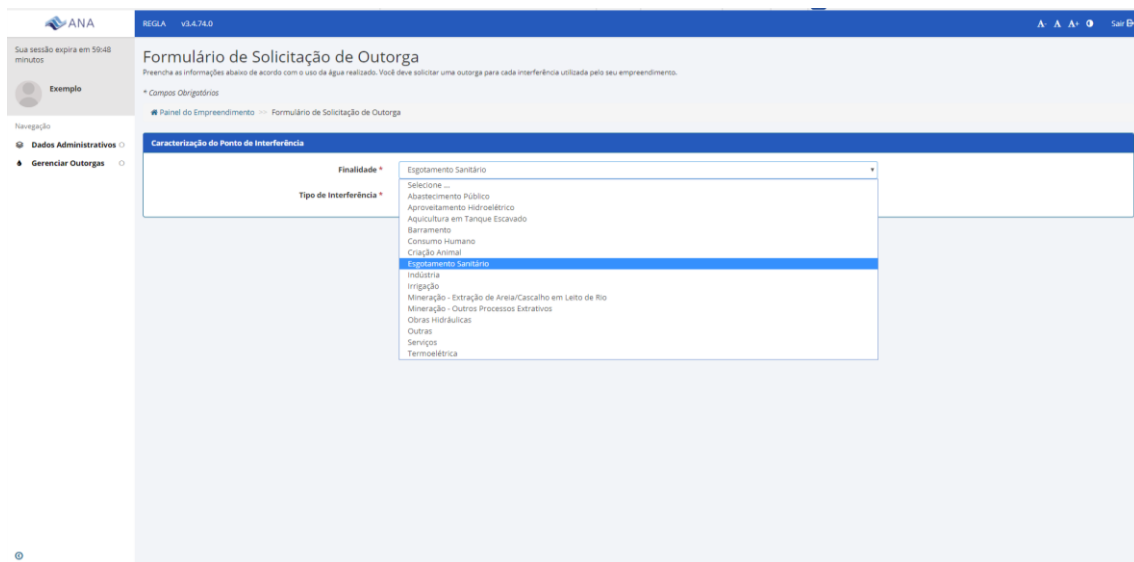


Figura 3 – Seleciona a finalidade na lista suspensa

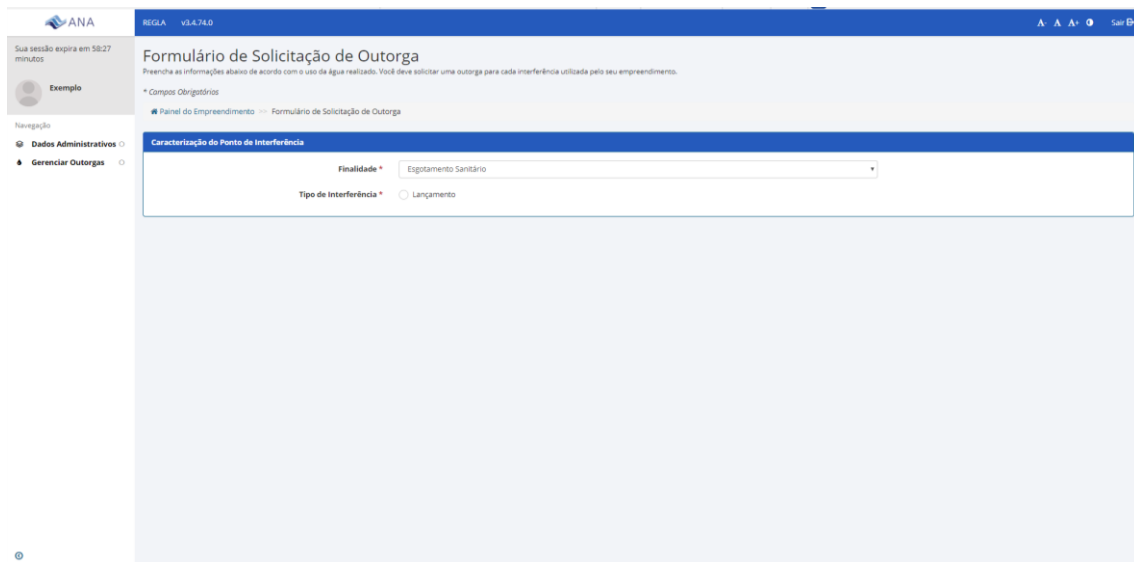


Figura 4 – Seleciona o tipo de interferência – lançamento

Passo 4 – Após selecionar o tipo de interferência, o sistema solicita informações sobre o ponto de captação: Denominação do Ponto, a Unidade da Federação e o Município (vide Figura 5) em seguida o sistema solicita as coordenadas do ponto bem como a sua confirmação. Caso as coordenadas selecionadas estejam no município indicado e correspondam ao corpo hídrico onde ocorre a interferência, é preciso clicar em “Concordo com as informações”. Caso as informações não estejam de acordo, reveja as coordenadas ou clique em “Discordo das informações”. Nesse caso, o seu pedido será encaminhado para avaliação geográfica pela ANA.

REGIA - Sistema Federal

homologacao.snirh.gov.br/cn/rh/restrito/panel_empregoimento.jsf

BRASIL Serviços Participe Acesso à Informação Legislação Canais

REGIA v3.4.74.0

Sua sessão expira em 57:48 minutos

Exemplo

ANNA

Formulário de Solicitação de Outorga

Preencha as informações abaixo de acordo com o uso de água realizado. Você deve solicitar uma outorga para cada interferência utilizada pelo seu empreendimento.

* Campos Obrigatórios

Panel do Empreendimento >> Formulário de Solicitação de Outorga

Caracterização do Ponto de Interferência

Finalidade * Esgotamento Sanitário

Tipo de Interferência * Lançamento

Dados do Ponto de Lançamento

Denominação do Ponto

UF * Seleccione ...

Município * Seleccione ...

Figura 5 - Dados do ponto de lançamento

CONCORDO COM AS INFORMAÇÕES OU DISCORDO DA INFORMAÇÕES

REGIA v3.4.74.0

Sua sessão expira em 56:43 minutos

Exemplo

ANNA

Finalidade * Esgotamento Sanitário

Tipo de Interferência * Lançamento

Dados do Ponto de Lançamento

Denominação do Ponto Exemplo

UF * AM

Município * MANAUS

Latitude 3° 7' 25.50"

Longitude 53° 40.0" W

Confirmar Coordenadas

Latitude 3° 7' 25.50"

Longitude W 53° 40.00"

UF MANAUS/AM

Nome do Corpo Hídrico Rio Amazonas

Tipo de Corpo Hídrico Rio ou Curto d'água

Domínio Federal

Observação

Por favor verifique o corpo hídrico indicado. Caso não seja o corpo hídrico onde está a sua interferência, verifique as coordenadas digitadas e se ainda persistir o problema, clique no botão Discordo das informações.

Concordo com as informações. Discordo das informações.

Figura 6 – Preenchimento e confirmação das coordenadas e aceite das informações geográficas atribuídas ao ponto.

Passo 5 – Preenchimento das informações referentes a finalidade – esgotamento sanitário – lançamento (Figura 7).

ANA REGIA v14.74.0

Sua sessão expira em 55:50 minutos

Exemplo

Navegação

- Dados Administrativos
- Gerenciar Outorgas

Dados da Finalidade Esgotamento

Tipo de Prestador de Serviços * Seleção ...

Localidades Atendidas

UF: Seleção ... Município: Seleção ... Distrito: Seleção ... População final atendida no horizonte de 10 anos: Incluir

Dados de Uso

Consumo Per Capita de Água (l/hab.dia) * 145,00 Extensão da rede coletora (km) *

Taxa de infiltração (l/s/km) * 0,20 Coeficiente de retorno(%) * 80,00

Entidade responsável pelo abastecimento público. Própria entidade? Sim Não Nome da entidade *

Vazão de efluentes proveniente de outras atividades * 0,00

Sistema de Tratamento

Tipo de Tratamento * Seleção ...

Parâmetros de qualidade de água - Efluente Bruto

Parâmetro	Média Mensal	Máxima Instantânea
DBO (mg/l)	* <input type="text" value="300,00"/>	* <input type="text" value="500,00"/>

ANA REGIA v14.74.0

Sua sessão expira em 54:11 minutos

Exemplo

Navegação

- Dados Administrativos
- Gerenciar Outorgas

Sistema de Tratamento

Tipo de Tratamento * Seleção ...

Parâmetros de qualidade de água - Efluente Bruto

Parâmetro	Média Mensal	Máxima Instantânea
DBO (mg/l)	* <input type="text" value="300,00"/>	* <input type="text" value="500,00"/>
Nitrogênio amoniacal (mg/l)	----	----
Fósforo total (mg/l)	----	----

Parâmetros de qualidade de água - Efluente Tratado

Parâmetro	Média Mensal	Máxima Instantânea
DBO (mg/l)	* <input type="text"/>	* <input type="text"/>
Nitrogênio amoniacal (mg/l)	----	----
Fósforo total (mg/l)	----	----

Observações

Observação:

Voltar Cancelar Continuar

Figura 7 – Dados da finalidade – Esgotamento Sanitário - Lançamento

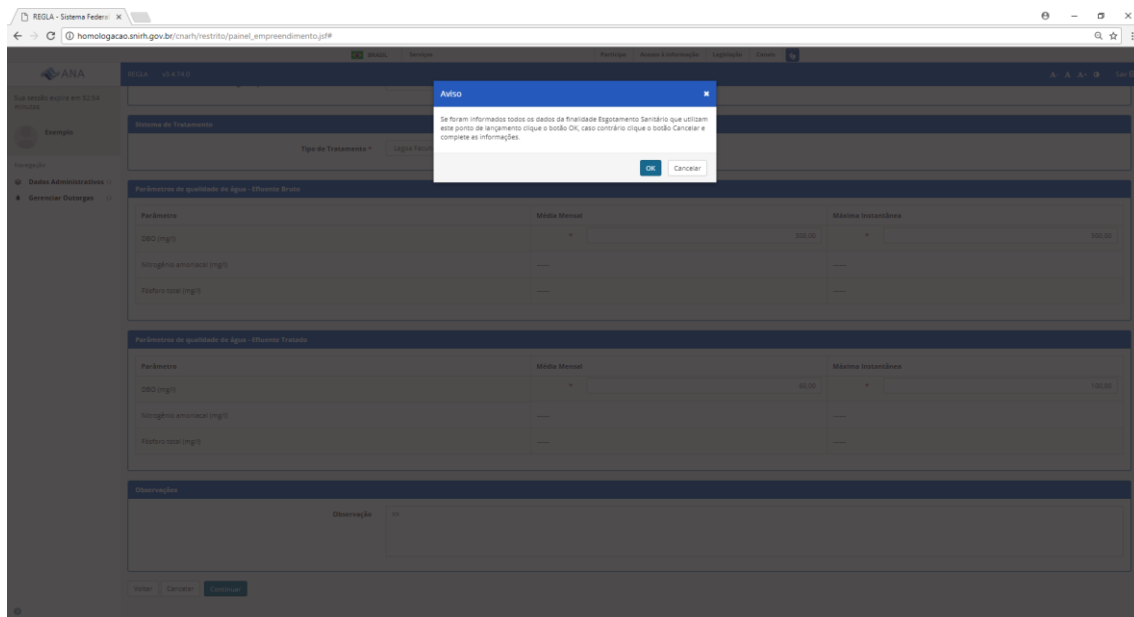


Figura 9 – Após o preenchimento das informações e confirmando as informações o sistema irá apresentar uma mensagem de confirmação, caso seja necessário ajustar algum dado clique em cancelar. Para prosseguir, clique ok. Caso alguma informação não tenha sido preenchida o sistema retornará para a tela anterior e haverá a indicação da informação que está faltando.

Passo 6 – Preenchimento das informações referentes a operação do sistema – vazão, horas de operação, dias de operação. E solicitação da outorga. (Figuras 10 e 11)

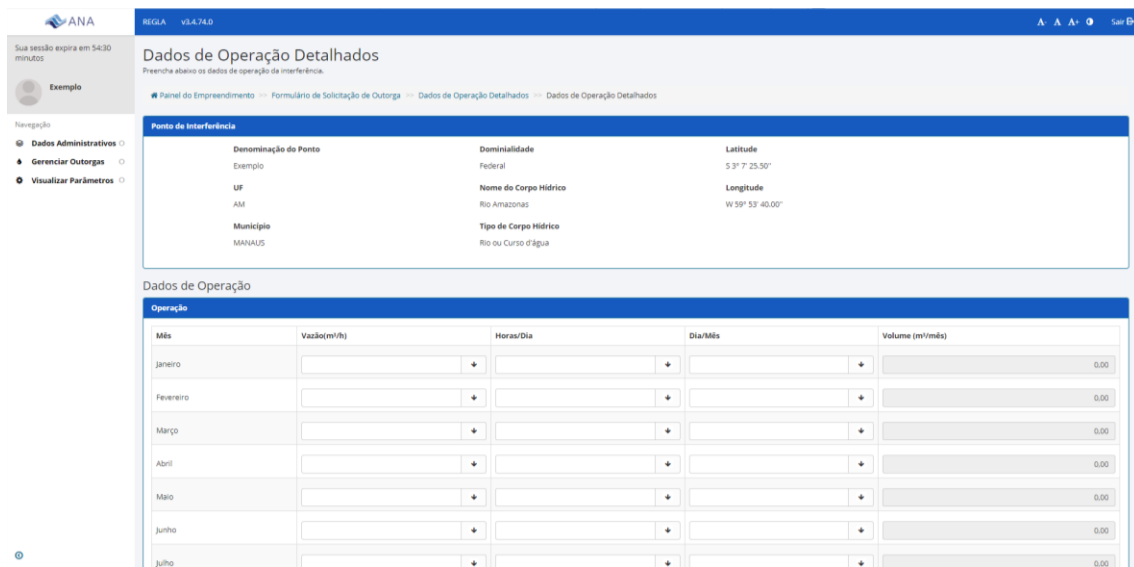


Figura 10 – Preenchimento dos dados de operação

Mês	Vazão(m³/h)	Horas/Dia	Dia/Mês	Volume (m³/mês)
Janeiro	7.200,00	24	30	5.184.000,00
Fevereiro	7.200,00	24	28	4.838.400,00
Março	7.200,00	24	30	5.184.000,00
Abril	7.200,00	24	30	5.184.000,00
Mai	7.200,00	24	30	5.184.000,00
Junho	7.200,00	24	30	5.184.000,00
Julho	7.200,00	24	30	5.184.000,00
Agosto	7.200,00	24	30	5.184.000,00
Setembro	7.200,00	24	30	5.184.000,00
Outubro	7.200,00	24	30	5.184.000,00
Novembro	7.200,00	24	30	5.184.000,00
Dezembro	7.200,00	24	30	5.184.000,00

Figura 11 – Preenchimento dos dados de operação e solicitação de outorga.

Passo 7 – Confirmação da solicitação de outorga. Deve-se optar por outorga preventiva ou de direito de uso e clicar no termo de responsabilidade (Figuras 12 e 13). Após a solicitação de outorga o sistema apresenta o número de protocolo do documento de solicitação de outorga. Com esse número as tramitações do documento podem ser acompanhadas no site da ANA. Esse pedido aparecerá no Painel do Empreendimento como “Em análise” até a publicação da outorga. É necessário ficar atento para o recebimento de e-mail para encaminhamento de informações complementares ou para a necessidade de aceitação de modificações no uso solicitado realizadas durante o processo de análise.

Confirmação de Solicitação de Regularização

Outorga de Direito de Uso de Recursos Hídricos
 Se deseja utilizar água.

Outorga Preventiva de Uso de Recursos Hídricos
 Se deseja reservar água para o planejamento do empreendimento. Este tipo de outorga não confere direito de uso da água.

Termo de Responsabilidade

Declaro que as informações prestadas são a expressão da verdade, sujeitando-me às penas da Lei. Declaro, também, que ficarei disponíveis à ANA, para consulta, durante o prazo especificado no ato de outorga, se for o caso, a documentação necessária que comprove a veracidade das informações prestadas.

