

# SALA DE SITUAÇÃO

## Acompanhamento da Bacia do Rio Amazonas

Todos os dados estão sujeitos à consolidação posterior

\*\* - cota de emergência fornecida pela CEDEC/AC

\*\*\* - cota fornecida pela CPRM/2015

\*\*\*\*- cota de alerta adotada pela SUDAM/2015

28/05/2019

Boa Vista - 14620000 \*\*\*\*

| Data    | Cota<br>cm | Relação com a<br>vazante máxima (cm) |
|---------|------------|--------------------------------------|
| 25/05   | 513        | 503                                  |
| 26/05   | 520        | 510                                  |
| 27/05   | 504        | 494                                  |
| * 28/05 | 474        | 464                                  |

Óbidos - 17050001 \*\*\*\*

| Data    | Cota<br>cm | Relação com a<br>cota de alerta (cm) |
|---------|------------|--------------------------------------|
| 25/05   | 799        | 26                                   |
| 26/05   | 799        | 26                                   |
| 27/05   | 799        | 26                                   |
| * 28/05 | 799        | 26                                   |

Caracarai - 14710000 \*\*\*

| Data    | Cota<br>cm | Relação com a<br>vazante máxima (cm) |
|---------|------------|--------------------------------------|
| 25/05   | 546        | 556                                  |
| 26/05   | 576        | 586                                  |
| 27/05   | 591        | 601                                  |
| * 28/05 | 594        | 604                                  |

Manaus - 14990000 \*\*\*

| Data    | Cota<br>cm | Relação com a<br>cota da máxima cheia (cm) |
|---------|------------|--|
| 25/05   | 2879       | -15  |
| 26/05   | 2884       | -10  |
| 27/05   | 2888       | -6   |
| * 28/05 | 2891       | -3   |

Tabatinga - 10100000 \*\*\*

| Data    | Cota<br>cm | Relação com a<br>cota de inundação (cm) |
|---------|------------|---|
| 11/05   | 1242       | -68                                     |
| 12/05   | 1238       | -72                                     |
| 13/05   | 1236       | -74                                     |
| * 14/05 | 1234       | -76                                     |

Manacapuru - 14100000 \*\*\*

| Data    | Cota<br>cm | Relação com a<br>cota da máxima cheia<br>(cm) |
|---------|------------|---|
| 25/05   | 1967       | 84  |
| 26/05   | 1970       | 87  |
| 27/05   | 1973       | 90  |
| * 28/05 | 1976       | 93  |

Humaitá - 15630000 \*\*\*

| Data    | Cota<br>cm | Relação com a<br>cota de emergência (cm) |
|---------|------------|--|
| 25/05   | 2094       | -258                                     |
| 26/05   | 2078       | -274                                     |
| 27/05   | 2068       | -284                                     |
| * 28/05 | 2050       | -302                                     |

Rio Branco - 13600002 \*\*\*\*




| Data    | Cota<br>cm | Relação com a<br>cota de alerta (cm) |
|---------|------------|--------------------------------------|
| 25/05   | 362        | -988                                 |
| 26/05   | 354        | -996                                 |
| 27/05   | 357        | -993                                 |
| * 28/05 | 357        | -993                                 |

Abunã - 15320002

| Data    | Cota<br>cm | Relação com a<br>cota da máxima cheia (cm) |
|---------|------------|--|
| 25/05   | 1996       | -558                                       |
| 26/05   | 1981       | -573                                       |
| 27/05   | 1967       | -587                                       |
| * 28/05 | 1968       | -586                                       |

Porto Velho - 15400000 \*\*\*\*

| Data    | Cota<br>cm | Relação com a<br>cota de alerta (cm) |
|---------|------------|--------------------------------------|
| 25/05   | 1328       | -172                                 |
| 26/05   | 1310       | -190                                 |
| 27/05   | 1270       | -230                                 |
| * 28/05 | 1256       | -244                                 |

**Legenda**  
 Postos fluviométricos.  
 Rios  
 Bacia do Amazonas.

| Estação     | Vazante máxima (cm) | Cheia (cm) |
|-------------|---------------------|------------|
| Tabatinga   | -86                 | 1310       |
| Rio Branco  | 164                 | 1350       |
| Caracarai   | -10                 | 750        |
| Moura       | 235                 | 1496       |
| Humaitá     | 833                 | 2352       |
| Porto Velho | 163                 | 1500       |
| Manacapuru  | 254                 | 1883       |
| Manaus      | 1363                | 2894       |
| Óbidos      | -62                 | 773        |
| Boa vista   | 10                  | 650        |
| Abunã       | 515                 | 2554       |