

SALA DE SITUAÇÃO

Acompanhamento da Bacia do Rio Amazonas

** - cota de emergência fornecida pela CEDEC/AC

*** - cota fornecida pela CPRM/2015

****- cota de alerta adotada pela SUDAM/2015

23/05/2019

Boa Vista - 14620000 ****

Data	Cota cm	Relação com a vazante máxima (cm)
20/05	403	393
21/05	390	380
22/05	389	379
* 23/05	417	407

Óbidos - 17050001 ****

Data	Cota cm	Relação com a cota de alerta (cm)
20/05	788	15
21/05	791	18
22/05	795	22
* 23/05	796	23

Caracarai - 14710000 ***

Data	Cota cm	Relação com a vazante máxima (cm)
20/05	464	474
21/05	474	484
22/05	470	480
* 23/05	469	479

Tabatinga - 10100000 ***

Data	Cota cm	Relação com a cota de inundação (cm)
20/05	0	-1310
21/05	0	-1310
22/05	0	-1310
* 23/05	0	-1310

Manaus - 14990000 ***

Data	Cota cm	Relação com a cota da máxima cheia (cm)
20/05	2853	-41
21/05	2859	-35
22/05	2865	-29
* 23/05	2869	-25

Manacapuru - 14100000 ***

Data	Cota cm	Relação com a cota da máxima cheia (cm)
20/05	1948	65
21/05	1952	69
22/05	1956	73
* 23/05	1959	76

Humaitá - 15630000 ***

Data	Cota cm	Relação com a cota de emergência (cm)
19/05	2166	-186
20/05	2166	-186
21/05	2161	-191
* 22/05	2156	-196

Porto Velho - 15400000 ****

Data	Cota cm	Relação com a cota de alerta (cm)
20/05	1425	-75
21/05	1411	-89
22/05	1385	-115
* 23/05	1370	-130




Rio Branco - 13600002 ****

Data	Cota cm	Relação com a cota de alerta (cm)
20/05	491	-859
21/05	453	-897
22/05	419	-931
* 23/05	400	-950

Abunã - 15320002

Data	Cota cm	Relação com a cota da máxima cheia (cm)
20/05	2091	-463
21/05	2067	-487
22/05	2046	-508
* 23/05	2031	-523

Legenda

-  Postos fluviométricos.
-  Rios
-  Bacia do Amazonas.

Estação	Vazante máxima (cm)	Cheia (cm)
Tabatinga	-86	1310
Rio Branco	164	1350
Caracarai	-10	750
Moura	235	1496
Humaitá	833	2352
Porto Velho	163	1500
Manacapuru	254	1883
Manaus	1363	2894
Óbidos	-62	773
Boa vista	10	650
Abunã	515	2554

