

SALA DE SITUAÇÃO

Acompanhamento da Bacia do Rio Amazonas

** - cota de emergência fornecida pela CEDEC/AC

*** - cota fornecida pela CPRM/2015

**** - cota de alerta adotada pela SUDAM/2015

30/07/2018

Boa Vista - 14620000 ****

Data	Cota cm	Relação com a vazante máxima (cm)
27/07	617	607
28/07	635	625
29/07	656	646
* 30/07	672	662

Óbidos - 17050001 ****

Data	Cota cm	Relação com a cota de alerta (cm)
27/07	673	-100
28/07	671	-102
29/07	670	-103
* 30/07	668	-105



Caracarái - 14710000 ***

Data	Cota cm	Relação com a vazante máxima (cm)
27/07	771	781
28/07	764	774
29/07	767	777
* 30/07	773	783

Tabatinga - 10100000 ***

Data	Cota cm	Relação com a cota de inundação (cm)
27/07	549	-761
28/07	549	-761
29/07	547	-763
* 30/07	546	-764

Manaus - 14990000 ***




Data	Cota cm	Relação com a cota da máxima cheia (cm)
27/07	2799	-95
28/07	2796	-98
29/07	2792	-102
* 30/07	2789	-105

Manacapuru - 14100000 ***

Data	Cota cm	Relação com a cota da máxima cheia (cm)
27/07	1854	-29
28/07	1849	-34
29/07	1845	-38
* 30/07	1841	-42

Humaitá - 15630000 ***

Data	Cota cm	Relação com a cota de emergência (cm)
27/07	1222	-1130
28/07	1214	-1138
29/07	1204	-1148
* 30/07	1202	-1150

- Legenda**
-  Postos fluviométricos.
 -  Rios
 -  Bacia do Amazonas.

Estação	Vazante máxima (cm)	Cheia (cm)
Tabatinga	-86	1310
Rio Branco	164	1350
Caracarái	-10	750
Moura	235	1496
Humaitá	833	2352
Porto Velho	163	1500
Manacapuru	254	1883
Manaus	1363	2894
Óbidos	-62	773
Boa vista	10	650
Abunã	515	2554

Rio Branco - 13600002 ****

Data	Cota cm	Relação com a cota de alerta (cm)
27/07	205	-1145
28/07	207	-1143
29/07	208	-1142
* 30/07	206	-1144

Abunã - 15320002

Data	Cota cm	Relação com a cota da máxima cheia (cm)
27/07	1239	-1315
28/07	1250	-1304
29/07	1271	-1283
* 30/07	1279	-1275

Porto Velho - 15400000 ****

Data	Cota cm	Relação com a cota de alerta (cm)
27/07	446	-1054
28/07	431	-1069
29/07	451	-1049
* 30/07	467	-1033