

SALA DE SITUAÇÃO

Acompanhamento da Bacia do Rio Amazonas

** - cota de emergência fornecida pela CEDEC/AC

*** - cota fornecida pela CPRM/2015

**** - cota de alerta adotada pela SUDAM/2015

28/05/2018

Boa Vista - 14620000 ****

Data	Cota cm	Relação com a vazante máxima (cm)
25/05	449	439
26/05	443	433
27/05	450	440
* 28/05	467	457

Óbidos - 17050001 ****

Data	Cota cm	Relação com a cota de alerta (cm)
25/05	729	-44
26/05	730	-43
27/05	730	-43
* 28/05	729	-44



Caracarái - 14710000 ***

Data	Cota cm	Relação com a vazante máxima (cm)
25/05	591	601
26/05	591	601
27/05	586	596
* 28/05	583	593

Tabatinga - 10100000 ***

Data	Cota cm	Relação com a cota de inundação (cm)
25/05	S/INF.	S/INF.
26/05	S/INF.	S/INF.
27/05	S/INF.	S/INF.
* 28/05	1160	-150

Manaus - 14990000 ***

Data	Cota cm	Relação com a cota da máxima cheia (cm)
25/05	2774	-120
26/05	2779	-115
27/05	2783	-111
* 28/05	2787	-107

Manacapuru - 14100000 ***

Data	Cota cm	Relação com a cota da máxima cheia (cm)
25/05	1837	-46
26/05	1841	-42
27/05	1845	-38
* 28/05	1848	-35

Humaitá - 15630000 ***

Data	Cota cm	Relação com a cota de emergência (cm)
25/05	2044	-308
26/05	S/INF.	S/INF.
27/05	2029	-323
* 28/05	2022	-330

Porto Velho - 15400000 ****




Data	Cota cm	Relação com a cota de alerta (cm)
25/05	1278	-222
26/05	1278	-222
27/05	1268	-232
* 28/05	1253	-247

Rio Branco - 13600002 ****

Data	Cota cm	Relação com a cota de alerta (cm)
25/05	748	-602
26/05	747	-603
27/05	723	-627
* 28/05	693	-657

Abunã - 15320002

Data	Cota cm	Relação com a cota da máxima cheia (cm)
25/05	1974	-580
26/05	1966	-588
27/05	1951	-603
* 28/05	1937	-617

- Legenda**
-  Postos fluviométricos.
 -  Rios
 -  Bacia do Amazonas.

Estação	Vazante máxima (cm)	Cheia (cm)
Tabatinga	-86	1310
Rio Branco	164	1350
Caracarái	-10	750
Moura	235	1496
Humaitá	833	2352
Porto Velho	163	1500
Manacapuru	254	1883
Manaus	1363	2894
Óbidos	-62	773
Boa vista	10	650
Abunã	515	2554