

SALA DE SITUAÇÃO

Acompanhamento da Bacia do Rio Amazonas

** - cota de emergência fornecida pela CEDEC/AC

*** - cota fornecida pela CPRM/2015

**** - cota de alerta adotada pela SUDAM/2015

27/04/2018

Boa Vista - 14620000 ****

Data	Cota cm	Relação com a vazante máxima (cm)
24/04	74	64
25/04	110	100
26/04	196	186
* 27/04	215	205

Óbidos - 17050001 ****

Data	Cota cm	Relação com a cota de alerta (cm)
24/04	673	-100
25/04	677	-96
26/04	678	-95
* 27/04	679	-94



Caracarai - 14710000 ***

Data	Cota cm	Relação com a vazante máxima (cm)
24/04	125	135
25/04	124	134
26/04	147	157
* 27/04	187	197

Tabatinga - 10100000 ***

Data	Cota cm	Relação com a cota de inundação (cm)
23/04	1073	-237
24/04	1078	-232
25/04	1082	-228
* 26/04	1089	-221

Manaus - 14990000 ***

Data	Cota cm	Relação com a cota da máxima cheia (cm)
24/04	2577	-317
25/04	2584	-310
26/04	2590	-304
* 27/04	2595	-299

Manacapuru - 14100000 ***

Data	Cota cm	Relação com a cota da máxima cheia (cm)
24/04	1664	-219
25/04	1670	-213
26/04	1675	-208
* 27/04	1680	-203

Humaitá - 15630000 ***

Data	Cota cm	Relação com a cota de emergência (cm)
24/04	2295	-57
25/04	2286	-66
26/04	2277	-75
* 27/04	2270	-82

Porto Velho - 15400000 ****

Data	Cota cm	Relação com a cota de alerta (cm)
24/04	1507	7
25/04	1495	-5
26/04	1482	-18
* 27/04	1471	-29




Rio Branco - 13600002 ****

Data	Cota cm	Relação com a cota de alerta (cm)
24/04	687	-663
25/04	668	-682
26/04	665	-685
* 27/04	658	-692

Abunã - 15320002

Data	Cota cm	Relação com a cota da máxima cheia (cm)
24/04	2086	-468
25/04	2080	-474
26/04	2075	-479
* 27/04	2070	-484

Legenda

-  Postos fluviométricos.
-  Rios
-  Bacia do Amazonas.

Estação	Vazante máxima (cm)	Cheia (cm)
Tabatinga	-86	1310
Rio Branco	164	1350
Caracarai	-10	750
Moura	235	1496
Humaitá	833	2352
Porto Velho	163	1500
Manacapuru	254	1883
Manaus	1363	2894
Óbidos	-62	773
Boa vista	10	650
Abunã	515	2554