

SALA DE SITUAÇÃO

Acompanhamento da Bacia do Rio Amazonas

** - cota de emergência fornecida pela CEDEC/AC

*** - cota fornecida pela CPRM/2015

**** - cota de alerta adotada pela SUDAM/2015

27/03/2018

Boa Vista - 14620000 ****

Data	Cota cm	Relação com a vazante máxima (cm)
24/03	-9	-19
25/03	-10	-20
26/03	-13	-23
* 27/03	-10	-20

Óbidos - 17050001 ****

Data	Cota cm	Relação com a cota de alerta (cm)
24/03	596	-177
25/03	599	-174
26/03	599	-174
* 27/03	597	-176



Caracarái - 14710000 ***

Data	Cota cm	Relação com a vazante máxima (cm)
24/03	48	58
25/03	46	56
26/03	44	54
* 27/03	44	54

Tabatinga - 10100000 ***

Data	Cota cm	Relação com a cota de inundação (cm)
24/03	895	-415
25/03	894	-416
26/03	895	-415
* 27/03	898	-412

Manaus - 14990000 ***

Data	Cota cm	Relação com a cota da máxima cheia (cm)
24/03	2446	-448
25/03	2442	-452
26/03	2441	-453
* 27/03	2444	-450

Manacapuru - 14100000 ***

Data	Cota cm	Relação com a cota da máxima cheia (cm)
24/03	1551	-332
25/03	1549	-334
26/03	1547	-336
* 27/03	1547	-336

Humaitá - 15630000 ***

Data	Cota cm	Relação com a cota de emergência (cm)
24/03	2305	-47
25/03	2308	-44
26/03	2311	-41
* 27/03	2314	-38

Porto Velho - 15400000 ****

Data	Cota cm	Relação com a cota de alerta (cm)
24/03	1639	139
25/03	1648	148
26/03	1651	151
* 27/03	1654	154




Rio Branco - 13600002 ****

Data	Cota cm	Relação com a cota de alerta (cm)
24/03	1016	-334
25/03	997	-353
26/03	955	-395
* 27/03	974	-376

Abunã - 15320002

Data	Cota cm	Relação com a cota da máxima cheia (cm)
24/03	2187	-367
25/03	2189	-365
26/03	2194	-360
* 27/03	2197	-357

Legenda

-  Postos fluviométricos.
-  Rios
-  Bacia do Amazonas.

Estação	Vazante máxima (cm)	Cheia (cm)
Tabatinga	-86	1310
Rio Branco	164	1350
Caracarái	-10	750
Moura	235	1496
Humaitá	833	2352
Porto Velho	163	1500
Manacapuru	254	1883
Manaus	1363	2894
Óbidos	-62	773
Boa vista	10	650
Abunã	515	2554