

SALA DE SITUAÇÃO

Acompanhamento da Bacia do Rio Amazonas

** - cota de emergência fornecida pela CEDEC/AC

*** - cota fornecida pela CPRM/2015

**** - cota de alerta adotada pela SUDAM/2015

26/03/2018

Boa Vista - 14620000 ****

Data	Cota cm	Relação com a vazante máxima (cm)
23/03	-7	-17
24/03	-9	-19
25/03	-10	-20
* 26/03	-13	-23

Óbidos - 17050001 ****

Data	Cota cm	Relação com a cota de alerta (cm)
23/03	595	-178
24/03	596	-177
25/03	599	-174
* 26/03	599	-174



Caracarái - 14710000 ***

Data	Cota cm	Relação com a vazante máxima (cm)
23/03	51	61
24/03	48	58
25/03	46	56
* 26/03	44	54

Tabatinga - 10100000 ***

Data	Cota cm	Relação com a cota de inundação (cm)
23/03	895	-415
24/03	895	-415
25/03	894	-416
* 26/03	894	-416

Manaus - 14990000 ***

Data	Cota cm	Relação com a cota da máxima cheia (cm)
23/03	2448	-446
24/03	2446	-448
25/03	2442	-452
* 26/03	2442	-452

Manacapuru - 14100000 ***

Data	Cota cm	Relação com a cota da máxima cheia (cm)
23/03	1551	-332
24/03	1551	-332
25/03	1549	-334
* 26/03	1547	-336

Humaitá - 15630000 ***

Data	Cota cm	Relação com a cota de emergência (cm)
23/03	2300	-52
24/03	2305	-47
25/03	2308	-44
* 26/03	2310	-42

Porto Velho - 15400000 ****

Data	Cota cm	Relação com a cota de alerta (cm)
23/03	1632	132
24/03	1639	139
25/03	1648	148
* 26/03	1650	150




Rio Branco - 13600002 ****

Data	Cota cm	Relação com a cota de alerta (cm)
23/03	980	-370
24/03	1016	-334
25/03	997	-353
* 26/03	956	-394

Abunã - 15320002

Data	Cota cm	Relação com a cota da máxima cheia (cm)
23/03	2192	-362
24/03	2187	-367
25/03	2189	-365
* 26/03	2193	-361

Legenda

-  Postos fluviométricos.
-  Rios
-  Bacia do Amazonas.

Estação	Vazante máxima (cm)	Cheia (cm)
Tabatinga	-86	1310
Rio Branco	164	1350
Caracarái	-10	750
Moura	235	1496
Humaitá	833	2352
Porto Velho	163	1500
Manacapuru	254	1883
Manaus	1363	2894
Óbidos	-62	773
Boa vista	10	650
Abunã	515	2554