

SALA DE SITUAÇÃO

Acompanhamento da Bacia do Rio Amazonas

** - cota de emergência fornecida pela CEDEC/AC

*** - cota fornecida pela CPRM/2015

**** - cota de alerta adotada pela SUDAM/2015

25/07/2018

Boa Vista - 14620000 ****

Data	Cota cm	Relação com a vazante máxima (cm)
22/07	661	651
23/07	648	638
24/07	628	618
* 25/07	614	604

Óbidos - 17050001 ****

Data	Cota cm	Relação com a cota de alerta (cm)
22/07	686	-87
23/07	683	-90
24/07	680	-93
* 25/07	678	-95



Caracarai - 14710000 ***

Data	Cota cm	Relação com a vazante máxima (cm)
22/07	820	830
23/07	807	817
24/07	799	809
* 25/07	795	805

Tabatinga - 10100000 ***

Data	Cota cm	Relação com a cota de inundação (cm)
22/07	545	-765
23/07	546	-764
24/07	545	-765
* 25/07	546	-764

Manaus - 14990000 ***

Data	Cota cm	Relação com a cota da máxima cheia (cm)
22/07	2816	-78
23/07	2813	-81
24/07	2810	-84
* 25/07	2806	-88

Manacapuru - 14100000 ***

Data	Cota cm	Relação com a cota da máxima cheia (cm)
22/07	1874	-9
23/07	1870	-13
24/07	1867	-16
* 25/07	1863	-20

Humaitá - 15630000 ***

Data	Cota cm	Relação com a cota de emergência (cm)
22/07	1312	-1040
23/07	1296	-1056
24/07	1279	-1073
* 25/07	1265	-1087

Porto Velho - 15400000 ****

Data	Cota cm	Relação com a cota de alerta (cm)
22/07	522	-978
23/07	502	-998
24/07	477	-1023
* 25/07	458	-1042




Rio Branco - 13600002 ****

Data	Cota cm	Relação com a cota de alerta (cm)
22/07	203	-1147
23/07	203	-1147
24/07	206	-1144
* 25/07	208	-1142

Abunã - 15320002

Data	Cota cm	Relação com a cota da máxima cheia (cm)
22/07	1306	-1248
23/07	1288	-1266
24/07	1270	-1284
* 25/07	1259	-1295

Legenda

-  Postos fluviométricos.
-  Rios
-  Bacia do Amazonas.

Estação	Vazante máxima (cm)	Cheia (cm)
Tabatinga	-86	1310
Rio Branco	164	1350
Caracarai	-10	750
Moura	235	1496
Humaitá	833	2352
Porto Velho	163	1500
Manacapuru	254	1883
Manaus	1363	2894
Óbidos	-62	773
Boa vista	10	650
Abunã	515	2554