

SALA DE SITUAÇÃO

Acompanhamento da Bacia do Rio Amazonas

** - cota de emergência fornecida pela CEDEC/AC

*** - cota fornecida pela CPRM/2015

**** - cota de alerta adotada pela SUDAM/2015

24/05/2018

Boa Vista - 14620000 ****

Data	Cota cm	Relação com a vazante máxima (cm)
21/05	430	420
22/05	447	437
23/05	451	441
* 24/05	451	441

Óbidos - 17050001 ****

Data	Cota cm	Relação com a cota de alerta (cm)
21/05	720	-53
22/05	724	-49
23/05	727	-46
* 24/05	728	-45



Caracarai - 14710000 ***

Data	Cota cm	Relação com a vazante máxima (cm)
21/05	540	550
22/05	556	566
23/05	572	582
* 24/05	579	589

BOA VISTA

CARACARAI

CUÇUI

Tabatinga - 10100000 ***

Data	Cota cm	Relação com a cota de inundação (cm)
15/05	1137	-173
16/05	1229	-81
17/05	1138	-172
* 18/05	1140	-170




Manaus - 14990000 ***

Data	Cota cm	Relação com a cota da máxima cheia (cm)
21/05	2753	-141
22/05	2758	-136
23/05	2764	-130
* 24/05	2768	-126

Manacapuru - 14100000 ***

Data	Cota cm	Relação com a cota da máxima cheia (cm)
21/05	1817	-66
22/05	1822	-61
23/05	1828	-55
* 24/05	1832	-51

Legenda

-  Postos fluviométricos.
-  Rios
-  Bacia do Amazonas.

Estação	Vazante máxima (cm)	Cheia (cm)
Tabatinga	-86	1310
Rio Branco	164	1350
Caracarai	-10	750
Moura	235	1496
Humaitá	833	2352
Porto Velho	163	1500
Manacapuru	254	1883
Manaus	1363	2894
Óbidos	-62	773
Boa vista	10	650
Abunã	515	2554

Rio Branco - 13600002 ****

Data	Cota cm	Relação com a cota de alerta (cm)
21/05	770	-580
22/05	823	-527
23/05	803	-547
* 24/05	771	-579

Abunã - 15320002

Data	Cota cm	Relação com a cota da máxima cheia (cm)
21/05	1987	-567
22/05	1983	-571
23/05	1977	-577
* 24/05	1974	-580

Porto Velho - 15400000 ****

Data	Cota cm	Relação com a cota de alerta (cm)
21/05	1314	-186
22/05	1305	-195
23/05	1289	-211
* 24/05	1295	-205

Humaitá - 15630000 ***

Data	Cota cm	Relação com a cota de emergência (cm)
21/05	2076	-276
22/05	2066	-286
23/05	2057	-295
* 24/05	2050	-302