

SALA DE SITUAÇÃO

Acompanhamento da Bacia do Rio Amazonas

** - cota de emergência fornecida pela CEDEC/AC

*** - cota fornecida pela CPRM/2015

**** - cota de alerta adotada pela SUDAM/2015

23/05/2018

Boa Vista - 14620000 ****

Data	Cota cm	Relação com a vazante máxima (cm)
20/05	412	402
21/05	430	420
22/05	447	437
* 23/05	451	441

Óbidos - 17050001 ****

Data	Cota cm	Relação com a cota de alerta (cm)
20/05	718	-55
21/05	720	-53
22/05	724	-49
* 23/05	726	-47



Caracarái - 14710000 ***

Data	Cota cm	Relação com a vazante máxima (cm)
20/05	529	539
21/05	540	550
22/05	556	566
* 23/05	568	578

Tabatinga - 10100000 ***

Data	Cota cm	Relação com a cota de inundação (cm)
15/05	1137	-173
16/05	1229	-81
17/05	1138	-172
* 18/05	1140	-170

Manaus - 14990000 ***

Data	Cota cm	Relação com a cota da máxima cheia (cm)
20/05	2746	-148
21/05	2753	-141
22/05	2758	-136
* 23/05	2762	-132

Manacapuru - 14100000 ***

Data	Cota cm	Relação com a cota da máxima cheia (cm)
20/05	1811	-72
21/05	1817	-66
22/05	1822	-61
* 23/05	1826	-57

Humaitá - 15630000 ***

Data	Cota cm	Relação com a cota de emergência (cm)
20/05	2083	-269
21/05	2076	-276
22/05	2066	-286
* 23/05	2060	-292

Porto Velho - 15400000 ****

Data	Cota cm	Relação com a cota de alerta (cm)
20/05	1330	-170
21/05	1314	-186
22/05	1305	-195
* 23/05	1291	-209




Rio Branco - 13600002 ****

Data	Cota cm	Relação com a cota de alerta (cm)
20/05	757	-593
21/05	770	-580
22/05	823	-527
* 23/05	817	-533

Abunã - 15320002

Data	Cota cm	Relação com a cota da máxima cheia (cm)
20/05	2000	-554
21/05	1987	-567
22/05	1983	-571
* 23/05	1979	-575

Legenda

-  Postos fluviométricos.
-  Rios
-  Bacia do Amazonas.

Estação	Vazante máxima (cm)	Cheia (cm)
Tabatinga	-86	1310
Rio Branco	164	1350
Caracarái	-10	750
Moura	235	1496
Humaitá	833	2352
Porto Velho	163	1500
Manacapuru	254	1883
Manaus	1363	2894
Óbidos	-62	773
Boa vista	10	650
Abunã	515	2554