

SALA DE SITUAÇÃO

Acompanhamento da Bacia do Rio Amazonas

** - cota de emergência fornecida pela CEDEC/AC

*** - cota fornecida pela CPRM/2015

**** - cota de alerta adotada pela SUDAM/2015

23/03/2018

Boa Vista - 14620000 ****

Data	Cota cm	Relação com a vazante máxima (cm)
20/03	5	-5
21/03	1	-9
22/03	-4	-14
* 23/03	-6	-16

Óbidos - 17050001 ****

Data	Cota cm	Relação com a cota de alerta (cm)
20/03	593	-180
21/03	593	-180
22/03	594	-179
* 23/03	594	-179



Caracarái - 14710000 ***

Data	Cota cm	Relação com a vazante máxima (cm)
20/03	64	74
21/03	59	69
22/03	54	64
* 23/03	52	62

Tabatinga - 10100000 ***

Data	Cota cm	Relação com a cota de inundação (cm)
20/03	888	-422
21/03	893	-417
22/03	894	-416
* 23/03	894	-416

Manaus - 14990000 ***

Data	Cota cm	Relação com a cota da máxima cheia (cm)
20/03	2450	-444
21/03	2449	-445
22/03	2448	-446
* 23/03	2450	-444

Manacapuru - 14100000 ***

Data	Cota cm	Relação com a cota da máxima cheia (cm)
20/03	1553	-330
21/03	1552	-331
22/03	1551	-332
* 23/03	1552	-331

Humaitá - 15630000 ***

Data	Cota cm	Relação com a cota de emergência (cm)
20/03	2297	-55
21/03	2295	-57
22/03	2297	-55
* 23/03	2299	-53

Porto Velho - 15400000 ****

Data	Cota cm	Relação com a cota de alerta (cm)
20/03	1601	101
21/03	1610	110
22/03	1625	125
* 23/03	1628	128




Rio Branco - 13600002 ****

Data	Cota cm	Relação com a cota de alerta (cm)
20/03	829	-521
21/03	820	-530
22/03	844	-506
* 23/03	944	-406

Abunã - 15320002

Data	Cota cm	Relação com a cota da máxima cheia (cm)
20/03	2151	-403
21/03	2167	-387
22/03	2180	-374
* 23/03	2184	-370

Legenda

-  Postos fluviométricos.
-  Rios
-  Bacia do Amazonas.

Estação	Vazante máxima (cm)	Cheia (cm)
Tabatinga	-86	1310
Rio Branco	164	1350
Caracarái	-10	750
Moura	235	1496
Humaitá	833	2352
Porto Velho	163	1500
Manacapuru	254	1883
Manaus	1363	2894
Óbidos	-62	773
Boa vista	10	650
Abunã	515	2554