

SALA DE SITUAÇÃO

Acompanhamento da Bacia do Rio Amazonas

** - cota de emergência fornecida pela CEDEC/AC

*** - cota fornecida pela CPRM/2015

**** - cota de alerta adotada pela SUDAM/2015

22/03/2018

Boa Vista - 14620000 ****

Data	Cota cm	Relação com a vazante máxima (cm)
19/03	15	5
20/03	5	-5
21/03	1	-9
* 22/03	-3	-13

Óbidos - 17050001 ****

Data	Cota cm	Relação com a cota de alerta (cm)
19/03	593	-180
20/03	593	-180
21/03	593	-180
* 22/03	593	-180



Caracarái - 14710000 ***

Data	Cota cm	Relação com a vazante máxima (cm)
19/03	70	80
20/03	64	74
21/03	59	69
* 22/03	55	65

Tabatinga - 10100000 ***

Data	Cota cm	Relação com a cota de inundação (cm)
19/03	885	-425
20/03	888	-422
21/03	893	-417
* 22/03	894	-416

Manaus - 14990000 ***

Data	Cota cm	Relação com a cota da máxima cheia (cm)
19/03	2452	-442
20/03	2450	-444
21/03	2449	-445
* 22/03	2449	-445

Manacapuru - 14100000 ***

Data	Cota cm	Relação com a cota da máxima cheia (cm)
19/03	1554	-329
20/03	1553	-330
21/03	1552	-331
* 22/03	1552	-331

Humaitá - 15630000 ***

Data	Cota cm	Relação com a cota de emergência (cm)
19/03	2299	-53
20/03	2297	-55
21/03	2295	-57
* 22/03	2297	-55

Porto Velho - 15400000 ****

Data	Cota cm	Relação com a cota de alerta (cm)
19/03	1602	102
20/03	1601	101
21/03	1610	110
* 22/03	1623	123




Rio Branco - 13600002 ****

Data	Cota cm	Relação com a cota de alerta (cm)
19/03	862	-488
20/03	829	-521
21/03	820	-530
* 22/03	826	-524

Abunã - 15320002

Data	Cota cm	Relação com a cota da máxima cheia (cm)
19/03	2135	-419
20/03	2151	-403
21/03	2167	-387
* 22/03	2177	-377

Legenda

-  Postos fluviométricos.
-  Rios
-  Bacia do Amazonas.

Estação	Vazante máxima (cm)	Cheia (cm)
Tabatinga	-86	1310
Rio Branco	164	1350
Caracarái	-10	750
Moura	235	1496
Humaitá	833	2352
Porto Velho	163	1500
Manacapuru	254	1883
Manaus	1363	2894
Óbidos	-62	773
Boa vista	10	650
Abunã	515	2554