

SALA DE SITUAÇÃO

Acompanhamento da Bacia do Rio Amazonas

** - cota de emergência fornecida pela CEDEC/AC

*** - cota fornecida pela CPRM/2015

**** - cota de alerta adotada pela SUDAM/2015

20/03/2018

Boa Vista - 14620000 ****

Data	Cota cm	Relação com a vazante máxima (cm)
17/03	30	20
18/03	22	12
19/03	15	5
* 20/03	6	-4

Óbidos - 17050001 ****

Data	Cota cm	Relação com a cota de alerta (cm)
17/03	591	-182
18/03	592	-181
19/03	593	-180
* 20/03	593	-180



Caracarái - 14710000 ***

Data	Cota cm	Relação com a vazante máxima (cm)
17/03	84	94
18/03	76	86
19/03	70	80
* 20/03	66	76

Tabatinga - 10100000 ***

Data	Cota cm	Relação com a cota de inundação (cm)
17/03	875	-435
18/03	881	-429
19/03	885	-425
* 20/03	887	-423

Manaus - 14990000 ***

Data	Cota cm	Relação com a cota da máxima cheia (cm)
17/03	2452	-442
18/03	2452	-442
19/03	2452	-442
* 20/03	2452	-442

Manacapuru - 14100000 ***

Data	Cota cm	Relação com a cota da máxima cheia (cm)
17/03	1555	-328
18/03	1555	-328
19/03	1554	-329
* 20/03	1553	-330

Humaitá - 15630000 ***

Data	Cota cm	Relação com a cota de emergência (cm)
17/03	2299	-53
18/03	S/INF.	S/INF.
19/03	2299	-53
* 20/03	2297	-55

Porto Velho - 15400000 ****

Data	Cota cm	Relação com a cota de alerta (cm)
17/03	1617	117
18/03	1610	110
19/03	1602	102
* 20/03	1601	101




Rio Branco - 13600002 ****

Data	Cota cm	Relação com a cota de alerta (cm)
17/03	963	-387
18/03	919	-431
19/03	862	-488
* 20/03	832	-518

Abunã - 15320002

Data	Cota cm	Relação com a cota da máxima cheia (cm)
17/03	2145	-409
18/03	2138	-416
19/03	2135	-419
* 20/03	2145	-409

Legenda

-  Postos fluviométricos.
-  Rios
-  Bacia do Amazonas.

Estação	Vazante máxima (cm)	Cheia (cm)
Tabatinga	-86	1310
Rio Branco	164	1350
Caracarái	-10	750
Moura	235	1496
Humaitá	833	2352
Porto Velho	163	1500
Manacapuru	254	1883
Manaus	1363	2894
Óbidos	-62	773
Boa vista	10	650
Abunã	515	2554