

SALA DE SITUAÇÃO

Acompanhamento da Bacia do Rio Amazonas

** - cota de emergência fornecida pela CEDEC/AC

*** - cota fornecida pela CPRM/2015

**** - cota de alerta adotada pela SUDAM/2015

19/03/2018

Boa Vista - 14620000 ****

Data	Cota cm	Relação com a vazante máxima (cm)
16/03	39	29
17/03	30	20
18/03	22	12
* 19/03	18	8

Óbidos - 17050001 ****

Data	Cota cm	Relação com a cota de alerta (cm)
16/03	589	-184
17/03	591	-182
18/03	592	-181
* 19/03	592	-181



Caracaraí - 14710000 ***

Data	Cota cm	Relação com a vazante máxima (cm)
16/03	89	99
17/03	84	94
18/03	76	86
* 19/03	72	82

Tabatinga - 10100000 ***

Data	Cota cm	Relação com a cota de inundação (cm)
16/03	871	-439
17/03	875	-435
18/03	881	-429
* 19/03	884	-426

Manaus - 14990000 ***

Data	Cota cm	Relação com a cota da máxima cheia (cm)
16/03	2450	-444
17/03	2452	-442
18/03	2452	-442
* 19/03	2453	-441

Manacapuru - 14100000 ***

Data	Cota cm	Relação com a cota da máxima cheia (cm)
16/03	1555	-328
17/03	1555	-328
18/03	1555	-328
* 19/03	1555	-328

Humaitá - 15630000 ***

Data	Cota cm	Relação com a cota de emergência (cm)
16/03	2298	-54
17/03	2299	-53
18/03	S/INF.	S/INF.
* 19/03	2299	-53

Porto Velho - 15400000 ****

Data	Cota cm	Relação com a cota de alerta (cm)
16/03	1622	122
17/03	1617	117
18/03	1610	110
* 19/03	1605	105




Rio Branco - 13600002 ****

Data	Cota cm	Relação com a cota de alerta (cm)
16/03	996	-354
17/03	963	-387
18/03	919	-431
* 19/03	877	-473

Abunã - 15320002

Data	Cota cm	Relação com a cota da máxima cheia (cm)
16/03	2147	-407
17/03	2145	-409
18/03	2138	-416
* 19/03	2133	-421

Legenda

-  Postos fluviométricos.
-  Rios
-  Bacia do Amazonas.

Estação	Vazante máxima (cm)	Cheia (cm)
Tabatinga	-86	1310
Rio Branco	164	1350
Caracaraí	-10	750
Moura	235	1496
Humaitá	833	2352
Porto Velho	163	1500
Manacapuru	254	1883
Manaus	1363	2894
Óbidos	-62	773
Boa vista	10	650
Abunã	515	2554