

# SALA DE SITUAÇÃO

## Acompanhamento da Bacia do Rio Amazonas

\*\* - cota de emergência fornecida pela CEDEC/AC

\*\*\* - cota fornecida pela CPRM/2015

\*\*\*\* - cota de alerta adotada pela SUDAM/2015

18/05/2018

Boa Vista - 14620000 \*\*\*\*

| Data    | Cota<br>cm | Relação com a<br>vazante máxima (cm) |
|---------|------------|--------------------------------------|
| 15/05   | 422        | 412                                  |
| 16/05   | 399        | 389                                  |
| 17/05   | 392        | 382                                  |
| * 18/05 | 396        | 386                                  |

Óbidos - 17050001 \*\*\*\*

| Data    | Cota<br>cm | Relação com a<br>cota de alerta (cm) |
|---------|------------|--------------------------------------|
| 15/05   | 707        | -66                                  |
| 16/05   | 711        | -62                                  |
| 17/05   | 713        | -60                                  |
| * 18/05 | 714        | -59                                  |



Caracarái - 14710000 \*\*\*

| Data    | Cota<br>cm | Relação com a<br>vazante máxima (cm) |
|---------|------------|--------------------------------------|
| 15/05   | 537        | 547                                  |
| 16/05   | 539        | 549                                  |
| 17/05   | 526        | 536                                  |
| * 18/05 | 517        | 527                                  |

|         |     |     |
|---------|-----|-----|
| 15/05   | 537 | 547 |
| 16/05   | 539 | 549 |
| 17/05   | 526 | 536 |
| * 18/05 | 517 | 527 |

Tabatinga - 10100000 \*\*\*

| Data    | Cota<br>cm | Relação com a<br>cota de inundação (cm) |
|---------|------------|---|
| 13/05   | S/INF.     | S/INF.                                  |
| 14/05   | S/INF.     | S/INF.                                  |
| 15/05   | S/INF.     | S/INF.                                  |
| * 16/05 | 1234       | -76                                     |

|         |        |        |
|---------|--------|--------|
| 13/05   | S/INF. | S/INF. |
| 14/05   | S/INF. | S/INF. |
| 15/05   | S/INF. | S/INF. |
| * 16/05 | 1234   | -76    |

Manaus - 14990000 \*\*\*

| Data    | Cota<br>cm | Relação com a<br>cota da máxima cheia (cm) |
|---------|------------|--|
| 15/05   | 2721       | -173                                       |
| 16/05   | 2726       | -168                                       |
| 17/05   | 2731       | -163                                       |
| * 18/05 | 2736       | -158                                       |

|         |      |      |
|---------|------|------|
| 15/05   | 2721 | -173 |
| 16/05   | 2726 | -168 |
| 17/05   | 2731 | -163 |
| * 18/05 | 2736 | -158 |

Manacapuru - 14100000 \*\*\*

| Data    | Cota<br>cm | Relação com a<br>cota da máxima cheia<br>(cm) |
|---------|------------|---|
| 15/05   | 1785       | -98   |
| 16/05   | 1791       | -92   |
| 17/05   | 1796       | -87   |
| * 18/05 | 1800       | -83   |

|         |      |     |
|---------|------|-----|
| 15/05   | 1785 | -98 |
| 16/05   | 1791 | -92 |
| 17/05   | 1796 | -87 |
| * 18/05 | 1800 | -83 |

Humaitá - 15630000 \*\*\*

| Data    | Cota<br>cm | Relação com a<br>cota de emergência (cm) |
|---------|------------|--|
| 15/05   | 2139       | -213                                     |
| 16/05   | 2133       | -219                                     |
| 17/05   | 2121       | -231                                     |
| * 18/05 | 2110       | -242                                     |

|         |      |      |
|---------|------|------|
| 15/05   | 2139 | -213 |
| 16/05   | 2133 | -219 |
| 17/05   | 2121 | -231 |
| * 18/05 | 2110 | -242 |

Porto Velho - 15400000 \*\*\*\*

| Data    | Cota<br>cm | Relação com a<br>cota de alerta (cm) |
|---------|------------|--------------------------------------|
| 15/05   | 1393       | -107                                 |
| 16/05   | 1375       | -125                                 |
| 17/05   | 1358       | -142                                 |
| * 18/05 | 1346       | -154                                 |

|         |      |      |
|---------|------|------|
| 15/05   | 1393 | -107 |
| 16/05   | 1375 | -125 |
| 17/05   | 1358 | -142 |
| * 18/05 | 1346 | -154 |

Rio Branco - 13600002 \*\*\*\*

| Data    | Cota<br>cm | Relação com a<br>cota de alerta (cm) |
|---------|------------|--------------------------------------|
| 15/05   | 810        | -540                                 |
| 16/05   | 960        | -390                                 |
| 17/05   | 923        | -427                                 |
| * 18/05 | 873        | -477                                 |




|         |     |      |
|---------|-----|------|
| 15/05   | 810 | -540 |
| 16/05   | 960 | -390 |
| 17/05   | 923 | -427 |
| * 18/05 | 873 | -477 |

Abunã - 15320002

| Data    | Cota<br>cm | Relação com a<br>cota da máxima cheia (cm) |
|---------|------------|--|
| 15/05   | 2037       | -517                                       |
| 16/05   | 2023       | -531                                       |
| 17/05   | 2012       | -542                                       |
| * 18/05 | 2008       | -546                                       |

|         |      |      |
|---------|------|------|
| 15/05   | 2037 | -517 |
| 16/05   | 2023 | -531 |
| 17/05   | 2012 | -542 |
| * 18/05 | 2008 | -546 |

### Legenda

-  Postos fluviométricos.
-  Rios
-  Bacia do Amazonas.

| Estação     | Vazante máxima (cm) | Cheia (cm) |
|-------------|---------------------|------------|
| Tabatinga   | -86                 | 1310       |
| Rio Branco  | 164                 | 1350       |
| Caracarái   | -10                 | 750        |
| Moura       | 235                 | 1496       |
| Humaitá     | 833                 | 2352       |
| Porto Velho | 163                 | 1500       |
| Manacapuru  | 254                 | 1883       |
| Manaus      | 1363                | 2894       |
| Óbidos      | -62                 | 773        |
| Boa vista   | 10                  | 650        |
| Abunã       | 515                 | 2554       |