

# SALA DE SITUAÇÃO

## Acompanhamento da Bacia do Rio Amazonas

\*\* - cota de emergência fornecida pela CEDEC/AC

\*\*\* - cota fornecida pela CPRM/2015

\*\*\*\* - cota de alerta adotada pela SUDAM/2015

18/04/2018

Boa Vista - 14620000 \*\*\*\*

Data	Cota cm	Relação com a vazante máxima (cm)
15/04	2	-8
16/04	12	2
17/04	26	16
* 18/04	39	29

Óbidos - 17050001 \*\*\*\*

Data	Cota cm	Relação com a cota de alerta (cm)
15/04	643	-130
16/04	647	-126
17/04	651	-122
* 18/04	654	-119



Caracarái - 14710000 \*\*\*

Data	Cota cm	Relação com a vazante máxima (cm)
15/04	47	57
16/04	51	61
17/04	61	71
* 18/04	73	83

Tabatinga - 10100000 \*\*\*

Data	Cota cm	Relação com a cota de inundação (cm)
15/04	1034	-276
16/04	1036	-274
17/04	1040	-270
* 18/04	1044	-266

Manaus - 14990000 \*\*\*

Data	Cota cm	Relação com a cota da máxima cheia (cm)
15/04	2513	-381
16/04	2522	-372
17/04	2528	-366
* 18/04	2535	-359

Manacapuru - 14100000 \*\*\*

Data	Cota cm	Relação com a cota da máxima cheia (cm)
15/04	1604	-279
16/04	1611	-272
17/04	1618	-265
* 18/04	1623	-260

Humaitá - 15630000 \*\*\*

Data	Cota cm	Relação com a cota de emergência (cm)
15/04	2336	-16
16/04	2331	-21
17/04	2327	-25
* 18/04	2324	-28

Porto Velho - 15400000 \*\*\*\*

Data	Cota cm	Relação com a cota de alerta (cm)
15/04	1598	98
16/04	1591	91
17/04	1580	80
* 18/04	1573	73




Rio Branco - 13600002 \*\*\*\*

Data	Cota cm	Relação com a cota de alerta (cm)
15/04	993	-357
16/04	971	-379
17/04	955	-395
* 18/04	934	-416

Abunã - 15320002

Data	Cota cm	Relação com a cota da máxima cheia (cm)
15/04	2116	-438
16/04	2108	-446
17/04	2102	-452
* 18/04	2106	-448

### Legenda

-  Postos fluviométricos.
-  Rios
-  Bacia do Amazonas.

Estação	Vazante máxima (cm)	Cheia (cm)
Tabatinga	-86	1310
Rio Branco	164	1350
Caracarái	-10	750
Moura	235	1496
Humaitá	833	2352
Porto Velho	163	1500
Manacapuru	254	1883
Manaus	1363	2894
Óbidos	-62	773
Boa vista	10	650
Abunã	515	2554