

SALA DE SITUAÇÃO

Acompanhamento da Bacia do Rio Amazonas

** - cota de emergência fornecida pela CEDEC/AC

*** - cota fornecida pela CPRM/2015

**** - cota de alerta adotada pela SUDAM/2015

16/04/2018

Boa Vista - 14620000 ****

Data	Cota cm	Relação com a vazante máxima (cm)
13/04	-7	-17
14/04	-4	-14
15/04	2	-8
* 16/04	10	0

Óbidos - 17050001 ****

Data	Cota cm	Relação com a cota de alerta (cm)
13/04	636	-137
14/04	640	-133
15/04	643	-130
* 16/04	646	-127



Caracarái - 14710000 ***

Data	Cota cm	Relação com a vazante máxima (cm)
13/04	46	56
14/04	46	56
15/04	47	57
* 16/04	51	61

Tabatinga - 10100000 ***

Data	Cota cm	Relação com a cota de inundação (cm)
13/04	1030	-280
14/04	1032	-278
15/04	1034	-276
* 16/04	1036	-274

Manaus - 14990000 ***

Data	Cota cm	Relação com a cota da máxima cheia (cm)
13/04	2501	-393
14/04	2507	-387
15/04	2513	-381
* 16/04	2521	-373

Manacapuru - 14100000 ***

Data	Cota cm	Relação com a cota da máxima cheia (cm)
13/04	1595	-288
14/04	1599	-284
15/04	1604	-279
* 16/04	1610	-273

Humaitá - 15630000 ***

Data	Cota cm	Relação com a cota de emergência (cm)
13/04	2340	-12
14/04	2338	-14
15/04	2334	-18
* 16/04	2331	-21

Porto Velho - 15400000 ****

Data	Cota cm	Relação com a cota de alerta (cm)
13/04	1621	121
14/04	1612	112
15/04	1598	98
* 16/04	1594	94




Rio Branco - 13600002 ****

Data	Cota cm	Relação com a cota de alerta (cm)
13/04	1023	-327
14/04	1025	-325
15/04	993	-357
* 16/04	974	-376

Abunã - 15320002

Data	Cota cm	Relação com a cota da máxima cheia (cm)
13/04	2129	-425
14/04	2121	-433
15/04	2116	-438
* 16/04	2110	-444

Legenda

-  Postos fluviométricos.
-  Rios
-  Bacia do Amazonas.

Estação	Vazante máxima (cm)	Cheia (cm)
Tabatinga	-86	1310
Rio Branco	164	1350
Caracarái	-10	750
Moura	235	1496
Humaitá	833	2352
Porto Velho	163	1500
Manacapuru	254	1883
Manaus	1363	2894
Óbidos	-62	773
Boa vista	10	650
Abunã	515	2554