

SALA DE SITUAÇÃO

Acompanhamento da Bacia do Rio Amazonas

** - cota de emergência fornecida pela CEDEC/AC

*** - cota fornecida pela CPRM/2015

**** - cota de alerta adotada pela SUDAM/2015

14/06/2018

Boa Vista - 14620000 ****

Data	Cota cm	Relação com a vazante máxima (cm)
11/06	514	504
12/06	503	493
13/06	493	483
* 14/06	489	479

Óbidos - 17050001 ****

Data	Cota cm	Relação com a cota de alerta (cm)
11/06	729	-44
12/06	729	-44
13/06	728	-45
* 14/06	727	-46



Caracarái - 14710000 ***

Data	Cota cm	Relação com a vazante máxima (cm)
11/06	664	674
12/06	661	671
13/06	657	667
* 14/06	654	664

Tabatinga - 10100000 ***

Data	Cota cm	Relação com a cota de inundação (cm)
04/06	1144	-166
05/06	1140	-170
06/06	1134	-176
* 07/06	1130	-180

Manaus - 14990000 ***

Data	Cota cm	Relação com a cota da máxima cheia (cm)
11/06	2828	-66
12/06	2829	-65
13/06	2830	-64
* 14/06	2831	-63

Manacapuru - 14100000 ***

Data	Cota cm	Relação com a cota da máxima cheia (cm)
11/06	1887	4
12/06	1888	5
13/06	1889	6
* 14/06	1890	7

Humaitá - 15630000 ***

Data	Cota cm	Relação com a cota de emergência (cm)
11/06	1911	-441
12/06	1900	-452
13/06	1884	-468
* 14/06	1871	-481

Porto Velho - 15400000 ****

Data	Cota cm	Relação com a cota de alerta (cm)
11/06	1175	-325
12/06	1153	-347
13/06	1126	-374
* 14/06	1129	-371




Rio Branco - 13600002 ****

Data	Cota cm	Relação com a cota de alerta (cm)
11/06	481	-869
12/06	451	-899
13/06	428	-922
* 14/06	416	-934

Abunã - 15320002

Data	Cota cm	Relação com a cota da máxima cheia (cm)
11/06	1860	-694
12/06	1842	-712
13/06	1824	-730
* 14/06	1810	-744

Legenda

-  Postos fluviométricos.
-  Rios
-  Bacia do Amazonas.

Estação	Vazante máxima (cm)	Cheia (cm)
Tabatinga	-86	1310
Rio Branco	164	1350
Caracarái	-10	750
Moura	235	1496
Humaitá	833	2352
Porto Velho	163	1500
Manacapuru	254	1883
Manaus	1363	2894
Óbidos	-62	773
Boa vista	10	650
Abunã	515	2554