

SALA DE SITUAÇÃO

Acompanhamento da Bacia do Rio Amazonas

** - cota de emergência fornecida pela CEDEC/AC

*** - cota fornecida pela CPRM/2015

**** - cota de alerta adotada pela SUDAM/2015

13/06/2018

 Boa Vista - 14620000 ****

Data	Cota cm	Relação com a vazante máxima (cm)
10/06	523	513
11/06	514	504
12/06	503	493
* 13/06	496	486

 Óbidos - 17050001 ****

Data	Cota cm	Relação com a cota de alerta (cm)
10/06	729	-44
11/06	729	-44
12/06	729	-44
* 13/06	728	-45


 Caracarái - 14710000 ***

Data	Cota cm	Relação com a vazante máxima (cm)
10/06	664	674
11/06	664	674
12/06	661	671
* 13/06	658	668

10/06	664	674
11/06	664	674
12/06	661	671
* 13/06	658	668

 Tabatinga - 10100000 ***

Data	Cota cm	Relação com a cota de inundação (cm)
04/06	1144	-166
05/06	1140	-170
06/06	1134	-176
* 07/06	1130	-180

04/06	1144	-166
05/06	1140	-170
06/06	1134	-176
* 07/06	1130	-180

 Manaus - 14990000 ***

Data	Cota cm	Relação com a cota da máxima cheia (cm)
10/06	2827	-67
11/06	2828	-66
12/06	2829	-65
* 13/06	2830	-64

10/06	2827	-67
11/06	2828	-66
12/06	2829	-65
* 13/06	2830	-64

 Manacapuru - 14100000 ***

Data	Cota cm	Relação com a cota da máxima cheia (cm)
10/06	1885	2
11/06	1887	4
12/06	1888	5
* 13/06	1889	6

10/06	1885	2
11/06	1887	4
12/06	1888	5
* 13/06	1889	6

 Humaitá - 15630000 ***

Data	Cota cm	Relação com a cota de emergência (cm)
10/06	1905	-447
11/06	1911	-441
12/06	1900	-452
* 13/06	1890	-462

10/06	1905	-447
11/06	1911	-441
12/06	1900	-452
* 13/06	1890	-462

 Porto Velho - 15400000 ****

Data	Cota cm	Relação com a cota de alerta (cm)
10/06	1216	-284
11/06	1175	-325
12/06	1153	-347
* 13/06	1132	-368

10/06	1216	-284
11/06	1175	-325
12/06	1153	-347
* 13/06	1132	-368

 Rio Branco - 13600002 ****

Data	Cota cm	Relação com a cota de alerta (cm)
10/06	518	-832
11/06	481	-869
12/06	451	-899
* 13/06	433	-917




10/06	518	-832
11/06	481	-869
12/06	451	-899
* 13/06	433	-917

 Abunã - 15320002

Data	Cota cm	Relação com a cota da máxima cheia (cm)
10/06	1880	-674
11/06	1860	-694
12/06	1842	-712
* 13/06	1829	-725

10/06	1880	-674
11/06	1860	-694
12/06	1842	-712
* 13/06	1829	-725

Legenda

-  Postos fluviométricos.
-  Rios
-  Bacia do Amazonas.

Estação	Vazante máxima (cm)	Cheia (cm)
Tabatinga	-86	1310
Rio Branco	164	1350
Caracarái	-10	750
Moura	235	1496
Humaitá	833	2352
Porto Velho	163	1500
Manacapuru	254	1883
Manaus	1363	2894
Óbidos	-62	773
Boa vista	10	650
Abunã	515	2554