

SALA DE SITUAÇÃO

Acompanhamento da Bacia do Rio Amazonas

** - cota de emergência fornecida pela CEDEC/AC

*** - cota fornecida pela CPRM/2015

**** - cota de alerta adotada pela SUDAM/2015

13/03/2018

Boa Vista - 14620000 ****

Data	Cota cm	Relação com a vazante máxima (cm)
10/03	28	18
11/03	53	43
12/03	62	52
* 13/03	61	51

Óbidos - 17050001 ****

Data	Cota cm	Relação com a cota de alerta (cm)
10/03	588	-185
11/03	589	-184
12/03	588	-185
* 13/03	588	-185



Caracarái - 14710000 ***

Data	Cota cm	Relação com a vazante máxima (cm)
10/03	66	76
11/03	64	74
12/03	74	84
* 13/03	86	96

Tabatinga - 10100000 ***

Data	Cota cm	Relação com a cota de inundação (cm)
10/03	829	-481
11/03	838	-472
12/03	847	-463
* 13/03	851	-459

Manaus - 14990000 ***

Data	Cota cm	Relação com a cota da máxima cheia (cm)
10/03	2451	-443
11/03	2451	-443
12/03	2451	-443
* 13/03	2452	-442

Manacapuru - 14100000 ***

Data	Cota cm	Relação com a cota da máxima cheia (cm)
10/03	1550	-333
11/03	1550	-333
12/03	1550	-333
* 13/03	1550	-333

Humaitá - 15630000 ***

Data	Cota cm	Relação com a cota de emergência (cm)
10/03	S/INF.	S/INF.
11/03	S/INF.	S/INF.
12/03	2276	-76
* 13/03	2278	-74

Porto Velho - 15400000 ****

Data	Cota cm	Relação com a cota de alerta (cm)
10/03	1581	81
11/03	1578	78
12/03	1586	86
* 13/03	1594	94




Rio Branco - 13600002 ****

Data	Cota cm	Relação com a cota de alerta (cm)
10/03	1208	-142
11/03	1179	-171
12/03	1128	-222
* 13/03	1119	-231

Abunã - 15320002

Data	Cota cm	Relação com a cota da máxima cheia (cm)
10/03	2103	-451
11/03	2119	-435
12/03	2136	-418
* 13/03	2145	-409

Legenda

-  Postos fluviométricos.
-  Rios
-  Bacia do Amazonas.

Estação	Vazante máxima (cm)	Cheia (cm)
Tabatinga	-86	1310
Rio Branco	164	1350
Caracarái	-10	750
Moura	235	1496
Humaitá	833	2352
Porto Velho	163	1500
Manacapuru	254	1883
Manaus	1363	2894
Óbidos	-62	773
Boa vista	10	650
Abunã	515	2554