

SALA DE SITUAÇÃO

Acompanhamento da Bacia do Rio Amazonas

** - cota de emergência fornecida pela CEDEC/AC

*** - cota fornecida pela CPRM/2015

**** - cota de alerta adotada pela SUDAM/2015

11/05/2018

Boa Vista - 14620000 ****

Data	Cota cm	Relação com a vazante máxima (cm)
08/05	327	317
09/05	307	297
10/05	309	299
* 11/05	324	314

Óbidos - 17050001 ****

Data	Cota cm	Relação com a cota de alerta (cm)
08/05	701	-72
09/05	701	-72
10/05	701	-72
* 11/05	700	-73



Caracarai - 14710000 ***

Data	Cota cm	Relação com a vazante máxima (cm)
08/05	474	484
09/05	451	461
10/05	427	437
* 11/05	420	430

Tabatinga - 10100000 ***

Data	Cota cm	Relação com a cota de inundação (cm)
03/05	1212	-98
04/05	1214	-96
05/05	1216	-94
* 06/05	1221	-89

Manaus - 14990000 ***

Data	Cota cm	Relação com a cota da máxima cheia (cm)
08/05	2672	-222
09/05	2679	-215
10/05	2685	-209
* 11/05	2691	-203

Manacapuru - 14100000 ***

Data	Cota cm	Relação com a cota da máxima cheia (cm)
08/05	1745	-138
09/05	1751	-132
10/05	1756	-127
* 11/05	1759	-124

Humaitá - 15630000 ***

Data	Cota cm	Relação com a cota de emergência (cm)
08/05	2197	-155
09/05	2189	-163
10/05	2151	-201
* 11/05	2144	-208

Porto Velho - 15400000 ****

Data	Cota cm	Relação com a cota de alerta (cm)
08/05	1390	-110
09/05	1377	-123
10/05	1371	-129
* 11/05	1375	-125




Rio Branco - 13600002 ****

Data	Cota cm	Relação com a cota de alerta (cm)
08/05	535	-815
09/05	585	-765
10/05	573	-777
* 11/05	548	-802

Abunã - 15320002

Data	Cota cm	Relação com a cota da máxima cheia (cm)
08/05	2025	-529
09/05	2021	-533
10/05	2031	-523
* 11/05	2043	-511

Legenda

-  Postos fluviométricos.
-  Rios
-  Bacia do Amazonas.

Estação	Vazante máxima (cm)	Cheia (cm)
Tabatinga	-86	1310
Rio Branco	164	1350
Caracarai	-10	750
Moura	235	1496
Humaitá	833	2352
Porto Velho	163	1500
Manacapuru	254	1883
Manaus	1363	2894
Óbidos	-62	773
Boa vista	10	650
Abunã	515	2554