

SALA DE SITUAÇÃO

Acompanhamento da Bacia do Rio Amazonas

** - cota de emergência fornecida pela CEDEC/AC

*** - cota fornecida pela CPRM/2015

**** - cota de alerta adotada pela SUDAM/2015

08/06/2018

Boa Vista - 14620000 ****

Data	Cota cm	Relação com a vazante máxima (cm)
05/06	511	501
06/06	500	490
07/06	514	504
* 08/06	524	514

Óbidos - 17050001 ****

Data	Cota cm	Relação com a cota de alerta (cm)
05/06	730	-43
06/06	730	-43
07/06	730	-43
* 08/06	730	-43



Caracarái - 14710000 ***

Data	Cota cm	Relação com a vazante máxima (cm)
05/06	688	698
06/06	667	677
07/06	650	660
* 08/06	648	658

Tabatinga - 10100000 ***

Data	Cota cm	Relação com a cota de inundação (cm)
04/06	1144	-166
05/06	1140	-170
06/06	1134	-176
* 07/06	1130	-180

Manaus - 14990000 ***

Data	Cota cm	Relação com a cota da máxima cheia (cm)
05/06	2813	-81
06/06	2816	-78
07/06	2818	-76
* 08/06	2820	-74

Manacapuru - 14100000 ***

Data	Cota cm	Relação com a cota da máxima cheia (cm)
05/06	1873	-10
06/06	1876	-7
07/06	1878	-5
* 08/06	1880	-3

Humaitá - 15630000 ***

Data	Cota cm	Relação com a cota de emergência (cm)
05/06	1883	-469
06/06	1866	-486
07/06	1862	-490
* 08/06	1868	-484

Porto Velho - 15400000 ****

Data	Cota cm	Relação com a cota de alerta (cm)
05/06	1104	-396
06/06	1117	-383
07/06	1162	-338
* 08/06	1180	-320




Rio Branco - 13600002 ****

Data	Cota cm	Relação com a cota de alerta (cm)
05/06	390	-960
06/06	483	-867
07/06	608	-742
* 08/06	610	-740

Abunã - 15320002

Data	Cota cm	Relação com a cota da máxima cheia (cm)
05/06	1829	-725
06/06	1936	-618
07/06	1923	-631
* 08/06	1901	-653

Legenda

-  Postos fluviométricos.
-  Rios
-  Bacia do Amazonas.

Estação	Vazante máxima (cm)	Cheia (cm)
Tabatinga	-86	1310
Rio Branco	164	1350
Caracarái	-10	750
Moura	235	1496
Humaitá	833	2352
Porto Velho	163	1500
Manacapuru	254	1883
Manaus	1363	2894
Óbidos	-62	773
Boa vista	10	650
Abunã	515	2554