

SALA DE SITUAÇÃO

Acompanhamento da Bacia do Rio Amazonas

** - cota de emergência fornecida pela CEDEC/AC

*** - cota fornecida pela CPRM/2015

**** - cota de alerta adotada pela SUDAM/2015

08/05/2018

Boa Vista - 14620000 ****

Data	Cota cm	Relação com a vazante máxima (cm)
05/05	403	393
06/05	382	372
07/05	356	346
* 08/05	335	325

Óbidos - 17050001 ****

Data	Cota cm	Relação com a cota de alerta (cm)
05/05	698	-75
06/05	700	-73
07/05	701	-72
* 08/05	701	-72



Caracarái - 14710000 ***

Data	Cota cm	Relação com a vazante máxima (cm)
05/05	499	509
06/05	499	509
07/05	491	501
* 08/05	480	490

Tabatinga - 10100000 ***

Data	Cota cm	Relação com a cota de inundação (cm)
03/05	1212	-98
04/05	1214	-96
05/05	1216	-94
* 06/05	1221	-89

Manaus - 14990000 ***

Data	Cota cm	Relação com a cota da máxima cheia (cm)
05/05	2651	-243
06/05	2657	-237
07/05	2664	-230
* 08/05	2670	-224

Manacapuru - 14100000 ***

Data	Cota cm	Relação com a cota da máxima cheia (cm)
05/05	1727	-156
06/05	1733	-150
07/05	1739	-144
* 08/05	1743	-140

Humaitá - 15630000 ***

Data	Cota cm	Relação com a cota de emergência (cm)
05/05	2219	-133
06/05	2212	-140
07/05	2207	-145
* 08/05	2199	-153

Porto Velho - 15400000 ****

Data	Cota cm	Relação com a cota de alerta (cm)
05/05	1408	-92
06/05	1404	-96
07/05	1390	-110
* 08/05	1392	-108




Rio Branco - 13600002 ****

Data	Cota cm	Relação com a cota de alerta (cm)
05/05	545	-805
06/05	524	-826
07/05	522	-828
* 08/05	528	-822

Abunã - 15320002

Data	Cota cm	Relação com a cota da máxima cheia (cm)
05/05	2045	-509
06/05	2038	-516
07/05	2033	-521
* 08/05	2027	-527

Legenda

-  Postos fluviométricos.
-  Rios
-  Bacia do Amazonas.

Estação	Vazante máxima (cm)	Cheia (cm)
Tabatinga	-86	1310
Rio Branco	164	1350
Caracarái	-10	750
Moura	235	1496
Humaitá	833	2352
Porto Velho	163	1500
Manacapuru	254	1883
Manaus	1363	2894
Óbidos	-62	773
Boa vista	10	650
Abunã	515	2554