

SALA DE SITUAÇÃO

Acompanhamento da Bacia do Rio Amazonas

** - cota de emergência fornecida pela CEDEC/AC

*** - cota fornecida pela CPRM/2015

**** - cota de alerta adotada pela SUDAM/2015

07/06/2018

Boa Vista - 14620000 ****

| Data | Cota cm | Relação com a vazante máxima (cm) |
|---------|------------|--------------------------------------|
| 04/06 | 543 | 533 |
| 05/06 | 511 | 501 |
| 06/06 | 500 | 490 |
| * 07/06 | 510 | 500 |

Óbidos - 17050001 ****

| Data | Cota cm | Relação com a cota de alerta (cm) |
|---------|------------|--------------------------------------|
| 04/06 | 731 | -42 |
| 05/06 | 730 | -43 |
| 06/06 | 730 | -43 |
| * 07/06 | 730 | -43 |



Caracarái - 14710000 ***

| Data | Cota cm | Relação com a vazante máxima (cm) |
|---------|------------|--------------------------------------|
| 04/06 | 702 | 712 |
| 05/06 | 688 | 698 |
| 06/06 | 667 | 677 |
| * 07/06 | 653 | 663 |

Tabatinga - 10100000 ***

| Data | Cota cm | Relação com a cota de inundação (cm) |
|---------|------------|---|
| 04/06 | 1144 | -166 |
| 05/06 | 1140 | -170 |
| 06/06 | 1134 | -176 |
| * 07/06 | 1130 | -180 |

Manaus - 14990000 ***

| Data | Cota cm | Relação com a cota da máxima cheia (cm) |
|---------|------------|--|
| 04/06 | 2810 | -84 |
| 05/06 | 2813 | -81 |
| 06/06 | 2816 | -78 |
| * 07/06 | 2816 | -78 |

Manacapuru - 14100000 ***

| Data | Cota cm | Relação com a cota da máxima cheia (cm) |
|---------|------------|---|
| 04/06 | 1871 | -12 |
| 05/06 | 1873 | -10 |
| 06/06 | 1876 | -7 |
| * 07/06 | 1877 | -6 |

Humaitá - 15630000 ***

| Data | Cota cm | Relação com a cota de emergência (cm) |
|---------|------------|--|
| 04/06 | 1902 | -450 |
| 05/06 | 1883 | -469 |
| 06/06 | 1866 | -486 |
| * 07/06 | 1861 | -491 |

Porto Velho - 15400000 ****

| Data | Cota cm | Relação com a cota de alerta (cm) |
|---------|------------|--------------------------------------|
| 04/06 | 1127 | -373 |
| 05/06 | 1104 | -396 |
| 06/06 | 1117 | -383 |
| * 07/06 | 1152 | -348 |




Rio Branco - 13600002 ****

| Data | Cota cm | Relação com a cota de alerta (cm) |
|---------|------------|--------------------------------------|
| 04/06 | 376 | -974 |
| 05/06 | 390 | -960 |
| 06/06 | 483 | -867 |
| * 07/06 | 597 | -753 |

Abunã - 15320002

| Data | Cota cm | Relação com a cota da máxima cheia (cm) |
|---------|------------|--|
| 04/06 | 1828 | -726 |
| 05/06 | 1829 | -725 |
| 06/06 | 1936 | -618 |
| * 07/06 | 1949 | -605 |

Legenda

-  Postos fluviométricos.
-  Rios
-  Bacia do Amazonas.

| Estação | Vazante máxima (cm) | Cheia (cm) |
|-------------|---------------------|------------|
| Tabatinga | -86 | 1310 |
| Rio Branco | 164 | 1350 |
| Caracarái | -10 | 750 |
| Moura | 235 | 1496 |
| Humaitá | 833 | 2352 |
| Porto Velho | 163 | 1500 |
| Manacapuru | 254 | 1883 |
| Manaus | 1363 | 2894 |
| Óbidos | -62 | 773 |
| Boa vista | 10 | 650 |
| Abunã | 515 | 2554 |