

SALA DE SITUAÇÃO

Acompanhamento da Bacia do Rio Amazonas

** - cota de emergência fornecida pela CEDEC/AC

*** - cota fornecida pela CPRM/2015

**** - cota de alerta adotada pela SUDAM/2015

06/07/2018

Boa Vista - 14620000 ****

| Data | Cota cm | Relação com a vazante máxima (cm) |
|---------|------------|--------------------------------------|
| 03/07 | 787 | 777 |
| 04/07 | 799 | 789 |
| 05/07 | 808 | 798 |
| * 06/07 | 815 | 805 |

Óbidos - 17050001 ****

| Data | Cota cm | Relação com a cota de alerta (cm) |
|---------|------------|--------------------------------------|
| 03/07 | 711 | -62 |
| 04/07 | 709 | -64 |
| 05/07 | 706 | -67 |
| * 06/07 | 704 | -69 |



Caracarái - 14710000 ***

| Data | Cota cm | Relação com a vazante máxima (cm) |
|---------|------------|--------------------------------------|
| 03/07 | 922 | 932 |
| 04/07 | 928 | 938 |
| 05/07 | 934 | 944 |
| * 06/07 | 937 | 947 |

BOA VISTA

CARACARAI

CUCUI

Rio Branco

Rio Negro

Rio Solimões

Rio Purus




Rio Madeira

Rio Juruá

Rio Acre

RIO BRANCO

Legenda

-  Postos fluviométricos.
-  Rios
-  Bacia do Amazonas.

| Estação | Vazante máxima (cm) | Cheia (cm) |
|-------------|---------------------|------------|
| Tabatinga | -86 | 1310 |
| Rio Branco | 164 | 1350 |
| Caracarái | -10 | 750 |
| Moura | 235 | 1496 |
| Humaitá | 833 | 2352 |
| Porto Velho | 163 | 1500 |
| Manacapuru | 254 | 1883 |
| Manaus | 1363 | 2894 |
| Óbidos | -62 | 773 |
| Boa vista | 10 | 650 |
| Abunã | 515 | 2554 |

Rio Branco - 13600002 ****

| Data | Cota cm | Relação com a cota de alerta (cm) |
|---------|------------|--------------------------------------|
| 03/07 | 242 | -1108 |
| 04/07 | 239 | -1111 |
| 05/07 | 236 | -1114 |
| * 06/07 | 233 | -1117 |

Abunã - 15320002

| Data | Cota cm | Relação com a cota da máxima cheia (cm) |
|---------|------------|--|
| 03/07 | 1502 | -1052 |
| 04/07 | 1502 | -1052 |
| 05/07 | 1502 | -1052 |
| * 06/07 | 1502 | -1052 |

Manaus - 14990000 ***

| Data | Cota cm | Relação com a cota da máxima cheia (cm) |
|---------|------------|--|
| 03/07 | 2838 | -56 |
| 04/07 | 2837 | -57 |
| 05/07 | 2836 | -58 |
| * 06/07 | 2836 | -58 |

Manacapuru - 14100000 ***

| Data | Cota cm | Relação com a cota da máxima cheia (cm) |
|---------|------------|--|
| 03/07 | S/INF. | S/INF. |
| 04/07 | 1901 | 18 |
| 05/07 | 1901 | 18 |
| * 06/07 | 1900 | 17 |

Humaitá - 15630000 ***

| Data | Cota cm | Relação com a cota de emergência (cm) |
|---------|------------|--|
| 03/07 | 1546 | -806 |
| 04/07 | 1548 | -804 |
| 05/07 | 1554 | -798 |
| * 06/07 | 1551 | -801 |

Porto Velho - 15400000 ****

| Data | Cota cm | Relação com a cota de alerta (cm) |
|---------|------------|--------------------------------------|
| 03/07 | 799 | -701 |
| 04/07 | 814 | -686 |
| 05/07 | 794 | -706 |
| * 06/07 | 789 | -711 |