

# SALA DE SITUAÇÃO

## Acompanhamento da Bacia do Rio Amazonas

\*\* - cota de emergência fornecida pela CEDEC/AC

\*\*\* - cota fornecida pela CPRM/2015

\*\*\*\* - cota de alerta adotada pela SUDAM/2015

**06/06/2018**

Boa Vista - 14620000 \*\*\*\*

Data	Cota cm	Relação com a vazante máxima (cm)
03/06	574	564
04/06	543	533
05/06	511	501
* 06/06	498	488

Óbidos - 17050001 \*\*\*\*

Data	Cota cm	Relação com a cota de alerta (cm)
03/06	730	-43
04/06	731	-42
05/06	730	-43
* 06/06	731	-42



Caracarái - 14710000 \*\*\*

Data	Cota cm	Relação com a vazante máxima (cm)
03/06	703	713
04/06	702	712
05/06	688	698
* 06/06	672	682

BOA VISTA

CARACARAI

CUÇUI

Tabatinga - 10100000 \*\*\*

Data	Cota cm	Relação com a cota de inundação (cm)
03/06	1148	-162
04/06	1144	-166
05/06	1140	-170
* 06/06	1135	-175

Manaus - 14990000 \*\*\*

Data	Cota cm	Relação com a cota da máxima cheia (cm)
03/06	2807	-87
04/06	2810	-84
05/06	2813	-81
* 06/06	2815	-79

Manacapuru - 14100000 \*\*\*

Data	Cota cm	Relação com a cota da máxima cheia (cm)
03/06	1867	-16
04/06	1871	-12
05/06	1873	-10
* 06/06	1875	-8

Humaitá - 15630000 \*\*\*

Data	Cota cm	Relação com a cota de emergência (cm)
03/06	1920	-432
04/06	1902	-450
05/06	1883	-469
* 06/06	1868	-484

Porto Velho - 15400000 \*\*\*\*

Data	Cota cm	Relação com a cota de alerta (cm)
03/06	1149	-351
04/06	1127	-373
05/06	1104	-396
* 06/06	1112	-388




Rio Branco - 13600002 \*\*\*\*

Data	Cota cm	Relação com a cota de alerta (cm)
03/06	375	-975
04/06	376	-974
05/06	390	-960
* 06/06	440	-910

Abunã - 15320002

Data	Cota cm	Relação com a cota da máxima cheia (cm)
03/06	1837	-717
04/06	1828	-726
05/06	1829	-725
* 06/06	1855	-699

**Legenda**

-  Postos fluviométricos.
-  Rios
-  Bacia do Amazonas.

Estação	Vazante máxima (cm)	Cheia (cm)
Tabatinga	-86	1310
Rio Branco	164	1350
Caracarái	-10	750
Moura	235	1496
Humaitá	833	2352
Porto Velho	163	1500
Manacapuru	254	1883
Manaus	1363	2894
Óbidos	-62	773
Boa vista	10	650
Abunã	515	2554