

SALA DE SITUAÇÃO

Acompanhamento da Bacia do Rio Amazonas

** - cota de emergência fornecida pela CEDEC/AC

*** - cota fornecida pela CPRM/2015

**** - cota de alerta adotada pela SUDAM/2015

05/04/2018

Boa Vista - 14620000 ****

Data	Cota cm	Relação com a vazante máxima (cm)
02/04	-15	-25
03/04	-17	-27
04/04	-17	-27
* 05/04	-16	-26

Óbidos - 17050001 ****

Data	Cota cm	Relação com a cota de alerta (cm)
02/04	606	-167
03/04	611	-162
04/04	614	-159
* 05/04	617	-156



Caracarái - 14710000 ***

Data	Cota cm	Relação com a vazante máxima (cm)
02/04	43	53
03/04	41	51
04/04	39	49
* 05/04	39	49

Tabatinga - 10100000 ***

Data	Cota cm	Relação com a cota de inundação (cm)
02/04	959	-351
03/04	970	-340
04/04	983	-327
* 05/04	989	-321

Manaus - 14990000 ***

Data	Cota cm	Relação com a cota da máxima cheia (cm)
02/04	2448	-446
03/04	2449	-445
04/04	2452	-442
* 05/04	2455	-439

Manacapuru - 14100000 ***

Data	Cota cm	Relação com a cota da máxima cheia (cm)
02/04	1548	-335
03/04	1549	-334
04/04	1553	-330
* 05/04	1555	-328

Humaitá - 15630000 ***

Data	Cota cm	Relação com a cota de emergência (cm)
02/04	2330	-22
03/04	2330	-22
04/04	2334	-18
* 05/04	2333	-19

Porto Velho - 15400000 ****

Data	Cota cm	Relação com a cota de alerta (cm)
02/04	1654	154
03/04	1644	144
04/04	1624	124
* 05/04	1620	120




Rio Branco - 13600002 ****

Data	Cota cm	Relação com a cota de alerta (cm)
02/04	765	-585
03/04	831	-519
04/04	1047	-303
* 05/04	1155	-195

Abunã - 15320002

Data	Cota cm	Relação com a cota da máxima cheia (cm)
02/04	2169	-385
03/04	2150	-404
04/04	2139	-415
* 05/04	2138	-416

Legenda

-  Postos fluviométricos.
-  Rios
-  Bacia do Amazonas.

Estação	Vazante máxima (cm)	Cheia (cm)
Tabatinga	-86	1310
Rio Branco	164	1350
Caracarái	-10	750
Moura	235	1496
Humaitá	833	2352
Porto Velho	163	1500
Manacapuru	254	1883
Manaus	1363	2894
Óbidos	-62	773
Boa vista	10	650
Abunã	515	2554