

SALA DE SITUAÇÃO

Acompanhamento da Bacia do Rio Amazonas

** - cota de emergência fornecida pela CEDEC/AC

*** - cota fornecida pela CPRM/2015

**** - cota de alerta adotada pela SUDAM/2015

05/03/2018

Boa Vista - 14620000 ****

Data	Cota cm	Relação com a vazante máxima (cm)
02/03	20	10
03/03	17	7
04/03	21	11
* 05/03	34	24

Óbidos - 17050001 ****

Data	Cota cm	Relação com a cota de alerta (cm)
02/03	567	-206
03/03	570	-203
04/03	574	-199
* 05/03	576	-197



Caracarai - 14710000 ***

Data	Cota cm	Relação com a vazante máxima (cm)
02/03	75	85
03/03	69	79
04/03	67	77
* 05/03	66	76

Tabatinga - 10100000 ***

Data	Cota cm	Relação com a cota de inundação (cm)
02/03	840	-470
03/03	843	-467
04/03	843	-467
* 05/03	839	-471

Manaus - 14990000 ***

Data	Cota cm	Relação com a cota da máxima cheia (cm)
02/03	2432	-462
03/03	2436	-458
04/03	2440	-454
* 05/03	2442	-452

Manacapuru - 14100000 ***

Data	Cota cm	Relação com a cota da máxima cheia (cm)
02/03	1533	-350
03/03	1536	-347
04/03	1539	-344
* 05/03	1540	-343

Humaitá - 15630000 ***

Data	Cota cm	Relação com a cota de emergência (cm)
02/03	2289	-63
03/03	S/INF.	S/INF.
04/03	S/INF.	S/INF.
* 05/03	2290	-62

Porto Velho - 15400000 ****

Data	Cota cm	Relação com a cota de alerta (cm)
02/03	1617	117
03/03	1618	118
04/03	1608	108
* 05/03	1609	109




Rio Branco - 13600002 ****

Data	Cota cm	Relação com a cota de alerta (cm)
02/03	1254	-96
03/03	1252	-98
04/03	1218	-132
* 05/03	1207	-143

Abunã - 15320002

Data	Cota cm	Relação com a cota da máxima cheia (cm)
02/03	2134	-420
03/03	2130	-424
04/03	2126	-428
* 05/03	2125	-429

Legenda

-  Postos fluviométricos.
-  Rios
-  Bacia do Amazonas.

Estação	Vazante máxima (cm)	Cheia (cm)
Tabatinga	-86	1310
Rio Branco	164	1350
Caracarai	-10	750
Moura	235	1496
Humaitá	833	2352
Porto Velho	163	1500
Manacapuru	254	1883
Manaus	1363	2894
Óbidos	-62	773
Boa vista	10	650
Abunã	515	2554