

SALA DE SITUAÇÃO

Acompanhamento da Bacia do Rio Amazonas

** - cota de emergência fornecida pela CEDEC/AC

*** - cota fornecida pela CPRM/2015

**** - cota de alerta adotada pela SUDAM/2015

04/04/2018

Boa Vista - 14620000 ****

| Data | Cota cm | Relação com a vazante máxima (cm) |
|---------|------------|--------------------------------------|
| 01/04 | -13 | -23 |
| 02/04 | -15 | -25 |
| 03/04 | -17 | -27 |
| * 04/04 | -17 | -27 |

Óbidos - 17050001 ****

| Data | Cota cm | Relação com a cota de alerta (cm) |
|---------|------------|--------------------------------------|
| 01/04 | 602 | -171 |
| 02/04 | 606 | -167 |
| 03/04 | 611 | -162 |
| * 04/04 | 613 | -160 |



Caracarái - 14710000 ***

| Data | Cota cm | Relação com a vazante máxima (cm) |
|---------|------------|--------------------------------------|
| 01/04 | 46 | 56 |
| 02/04 | 43 | 53 |
| 03/04 | 41 | 51 |
| * 04/04 | 40 | 50 |

Tabatinga - 10100000 ***

| Data | Cota cm | Relação com a cota de inundação (cm) |
|---------|------------|---|
| 01/04 | 951 | -359 |
| 02/04 | 959 | -351 |
| 03/04 | 970 | -340 |
| * 04/04 | 981 | -329 |

Manaus - 14990000 ***

| Data | Cota cm | Relação com a cota da máxima cheia (cm) |
|---------|------------|--|
| 01/04 | 2446 | -448 |
| 02/04 | 2448 | -446 |
| 03/04 | 2449 | -445 |
| * 04/04 | 2452 | -442 |

Manacapuru - 14100000 ***

| Data | Cota cm | Relação com a cota da máxima cheia (cm) |
|---------|------------|---|
| 01/04 | 1547 | -336 |
| 02/04 | 1548 | -335 |
| 03/04 | 1549 | -334 |
| * 04/04 | 1552 | -331 |

Humaitá - 15630000 ***

| Data | Cota cm | Relação com a cota de emergência (cm) |
|---------|------------|--|
| 01/04 | 2329 | -23 |
| 02/04 | 2330 | -22 |
| 03/04 | 2330 | -22 |
| * 04/04 | 2334 | -18 |

Porto Velho - 15400000 ****

| Data | Cota cm | Relação com a cota de alerta (cm) |
|---------|------------|--------------------------------------|
| 01/04 | 1658 | 158 |
| 02/04 | 1654 | 154 |
| 03/04 | 1644 | 144 |
| * 04/04 | 1628 | 128 |




Rio Branco - 13600002 ****

| Data | Cota cm | Relação com a cota de alerta (cm) |
|---------|------------|--------------------------------------|
| 01/04 | 767 | -583 |
| 02/04 | 765 | -585 |
| 03/04 | 831 | -519 |
| * 04/04 | 1005 | -345 |

Abunã - 15320002

| Data | Cota cm | Relação com a cota da máxima cheia (cm) |
|---------|------------|--|
| 01/04 | 2184 | -370 |
| 02/04 | 2169 | -385 |
| 03/04 | 2150 | -404 |
| * 04/04 | 2139 | -415 |

Legenda

-  Postos fluviométricos.
-  Rios
-  Bacia do Amazonas.

| Estação | Vazante máxima (cm) | Cheia (cm) |
|-------------|---------------------|------------|
| Tabatinga | -86 | 1310 |
| Rio Branco | 164 | 1350 |
| Caracarái | -10 | 750 |
| Moura | 235 | 1496 |
| Humaitá | 833 | 2352 |
| Porto Velho | 163 | 1500 |
| Manacapuru | 254 | 1883 |
| Manaus | 1363 | 2894 |
| Óbidos | -62 | 773 |
| Boa vista | 10 | 650 |
| Abunã | 515 | 2554 |