

SALA DE SITUAÇÃO

Acompanhamento da Bacia do Rio Amazonas

** - cota de emergência fornecida pela CEDEC/AC

*** - cota fornecida pela CPRM/2015

**** - cota de alerta adotada pela SUDAM/2015

03/05/2018

Boa Vista - 14620000 ****

Data	Cota cm	Relação com a vazante máxima (cm)
30/04	252	242
01/05	336	326
02/05	390	380
* 03/05	411	401

Óbidos - 17050001 ****

Data	Cota cm	Relação com a cota de alerta (cm)
30/04	685	-88
01/05	689	-84
02/05	691	-82
* 03/05	693	-80



Caracarái - 14710000 ***

Data	Cota cm	Relação com a vazante máxima (cm)
30/04	272	282
01/05	309	319
02/05	369	379
* 03/05	429	439

Tabatinga - 10100000 ***

Data	Cota cm	Relação com a cota de inundação (cm)
30/04	1204	-106
01/05	1207	-103
02/05	1210	-100
* 03/05	1211	-99

Manaus - 14990000 ***

Data	Cota cm	Relação com a cota da máxima cheia (cm)
30/04	2617	-277
01/05	2624	-270
02/05	2630	-264
* 03/05	2637	-257

Manacapuru - 14100000 ***

Data	Cota cm	Relação com a cota da máxima cheia (cm)
30/04	1698	-185
01/05	1705	-178
02/05	1710	-173
* 03/05	1715	-168

Humaitá - 15630000 ***

Data	Cota cm	Relação com a cota de emergência (cm)
30/04	2239	-113
01/05	2226	-126
02/05	2217	-135
* 03/05	2222	-130

Porto Velho - 15400000 ****

Data	Cota cm	Relação com a cota de alerta (cm)
30/04	1431	-69
01/05	1418	-82
02/05	1417	-83
* 03/05	1414	-86




Rio Branco - 13600002 ****

Data	Cota cm	Relação com a cota de alerta (cm)
30/04	613	-737
01/05	590	-760
02/05	602	-748
* 03/05	654	-696

Abunã - 15320002

Data	Cota cm	Relação com a cota da máxima cheia (cm)
30/04	2050	-504
01/05	2052	-502
02/05	2055	-499
* 03/05	2056	-498

Legenda

-  Postos fluviométricos.
-  Rios
-  Bacia do Amazonas.

Estação	Vazante máxima (cm)	Cheia (cm)
Tabatinga	-86	1310
Rio Branco	164	1350
Caracarái	-10	750
Moura	235	1496
Humaitá	833	2352
Porto Velho	163	1500
Manacapuru	254	1883
Manaus	1363	2894
Óbidos	-62	773
Boa vista	10	650
Abunã	515	2554