

SALA DE SITUAÇÃO

Acompanhamento da Bacia do Rio Amazonas

** - cota de emergência fornecida pela CEDEC/AC

*** - cota fornecida pela CPRM/2015

**** - cota de alerta adotada pela SUDAM/2015

03/04/2018

Boa Vista - 14620000 ****

Data	Cota cm	Relação com a vazante máxima (cm)
31/03	-9	-19
01/04	-13	-23
02/04	-15	-25
* 03/04	-17	-27

Óbidos - 17050001 ****

Data	Cota cm	Relação com a cota de alerta (cm)
31/03	599	-174
01/04	602	-171
02/04	606	-167
* 03/04	609	-164



Caracarái - 14710000 ***

Data	Cota cm	Relação com a vazante máxima (cm)
31/03	49	59
01/04	46	56
02/04	43	53
* 03/04	41	51

Tabatinga - 10100000 ***

Data	Cota cm	Relação com a cota de inundação (cm)
31/03	940	-370
01/04	951	-359
02/04	959	-351
* 03/04	965	-345

Manaus - 14990000 ***

Data	Cota cm	Relação com a cota da máxima cheia (cm)
31/03	2445	-449
01/04	2446	-448
02/04	2448	-446
* 03/04	2448	-446

Manacapuru - 14100000 ***

Data	Cota cm	Relação com a cota da máxima cheia (cm)
31/03	1546	-337
01/04	1547	-336
02/04	1548	-335
* 03/04	1549	-334

Humaitá - 15630000 ***

Data	Cota cm	Relação com a cota de emergência (cm)
31/03	2326	-26
01/04	2329	-23
02/04	2330	-22
* 03/04	2331	-21

Porto Velho - 15400000 ****

Data	Cota cm	Relação com a cota de alerta (cm)
31/03	1653	153
01/04	1658	158
02/04	1654	154
* 03/04	1649	149




Rio Branco - 13600002 ****

Data	Cota cm	Relação com a cota de alerta (cm)
31/03	769	-581
01/04	767	-583
02/04	765	-585
* 03/04	789	-561

Abunã - 15320002

Data	Cota cm	Relação com a cota da máxima cheia (cm)
31/03	2190	-364
01/04	2184	-370
02/04	2169	-385
* 03/04	2156	-398

Legenda

-  Postos fluviométricos.
-  Rios
-  Bacia do Amazonas.

Estação	Vazante máxima (cm)	Cheia (cm)
Tabatinga	-86	1310
Rio Branco	164	1350
Caracarái	-10	750
Moura	235	1496
Humaitá	833	2352
Porto Velho	163	1500
Manacapuru	254	1883
Manaus	1363	2894
Óbidos	-62	773
Boa vista	10	650
Abunã	515	2554