

SALA DE SITUAÇÃO

Acompanhamento da Bacia do Rio Amazonas

** - cota de emergência fornecida pela CEDEC/AC

*** - cota fornecida pela CPRM/2015

**** - cota de alerta adotada pela SUDAM/2015

02/08/2018

Boa Vista - 14620000 ****

Data	Cota cm	Relação com a vazante máxima (cm)
30/07	679	669
31/07	701	691
01/08	714	704
* 02/08	717	707

Óbidos - 17050001 ****

Data	Cota cm	Relação com a cota de alerta (cm)
30/07	667	-106
31/07	665	-108
01/08	663	-110
* 02/08	661	-112



Caracarái - 14710000 ***

Data	Cota cm	Relação com a vazante máxima (cm)
30/07	779	789
31/07	798	808
01/08	816	826
* 02/08	826	836

Tabatinga - 10100000 ***

Data	Cota cm	Relação com a cota de inundação (cm)
30/07	546	-764
31/07	546	-764
01/08	545	-765
* 02/08	544	-766

Manaus - 14990000 ***

Data	Cota cm	Relação com a cota da máxima cheia (cm)
30/07	2789	-105
31/07	2785	-109
01/08	2781	-113
* 02/08	2778	-116

Manacapuru - 14100000 ***

Data	Cota cm	Relação com a cota da máxima cheia (cm)
30/07	1840	-43
31/07	1835	-48
01/08	1830	-53
* 02/08	1826	-57

Humaitá - 15630000 ***

Data	Cota cm	Relação com a cota de emergência (cm)
30/07	1204	-1148
31/07	1217	-1135
01/08	1223	-1129
* 02/08	1214	-1138

Porto Velho - 15400000 ****

Data	Cota cm	Relação com a cota de alerta (cm)
30/07	471	-1029
31/07	474	-1026
01/08	438	-1062
* 02/08	436	-1064




Rio Branco - 13600002 ****

Data	Cota cm	Relação com a cota de alerta (cm)
30/07	204	-1146
31/07	200	-1150
01/08	196	-1154
* 02/08	194	-1156

Abunã - 15320002

Data	Cota cm	Relação com a cota da máxima cheia (cm)
30/07	1279	-1275
31/07	1271	-1283
01/08	1256	-1298
* 02/08	1242	-1312

Legenda

-  Postos fluviométricos.
-  Rios
-  Bacia do Amazonas.

Estação	Vazante máxima (cm)	Cheia (cm)
Tabatinga	-86	1310
Rio Branco	164	1350
Caracarái	-10	750
Moura	235	1496
Humaitá	833	2352
Porto Velho	163	1500
Manacapuru	254	1883
Manaus	1363	2894
Óbidos	-62	773
Boa vista	10	650
Abunã	515	2554